

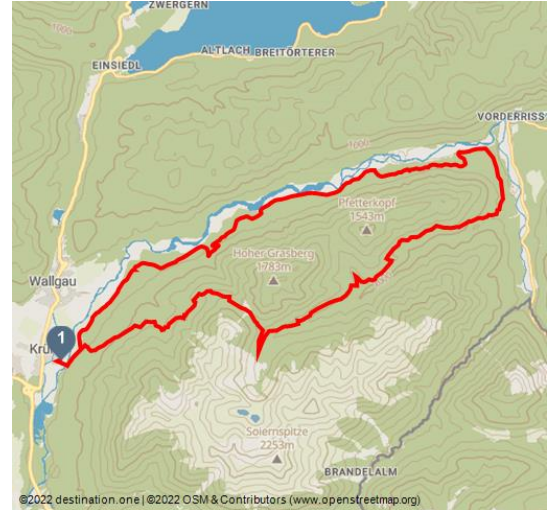


Biketour zur Fischbachalm bei Krün

Mountainbiken




Fischbachalm - © Zugspitz Region GmbH | Erika Sprengler, Erika Spengler / ulligunde.com




Tourdaten:



schwer
Schwierigkeit


33 km
Distanz


4 h
Dauer


908 m
Höhenmeter
(aufsteigend)


1402 m
Höchster Punkt


875 m
Niedrigster Punkt

Startpunkt:

Wanderparkplatz Krün Griesweg

Zielpunkt:

Fischbachalm

Mit dem Mountainbike zur Fischbachalm

Nördlich des Karwendels liegt die Soierngruppe, wiederum nördlich davon fließt die Isar völlig naturbelassen Richtung Sylvensteinsee. Mountainbiker finden in diesem Gebiet herrliche Routen. Die Tour zur Fischbachalm zählt zweifellos zu den schönsten Routen der Region.

Die Höhepunkte der Tour

Bewertungen:

★★★★☆ Panorama
★★★★☆ Kondition

Ansprechpartner:

Firma Tourist-Information Krün
Rathausplatz 1
82494 Krün

☎ +49 (0) 8825 / 1094

☎ +49 (0) 8825 / 2244

🏠 www.alpenwelt-karwendel.de/

✉ touristinfo@kruen.de

Autor:

Alpenwelt Karwendel Mittenwald Krün Wallgau
Tourismus GmbH
info@alpenwelt-karwendel.de



QR-Code scannen und diese Seite offline speichern, mit Freunden teilen und mehr.

<https://s.et4.de/Zxsbc>



- *konditionell-anspruchsvolle Strecke*
- *gemütliche Einkehrmöglichkeit auf der Fischbachalm*
- *idyllische Alm im Weidegebiet auf 1.407 Metern*

Quelle: destination.one

ID: t_4101

Zuletzt geändert am 22.11.2023, 14:19

Die Tourenbeschreibung

Ausgangspunkt ist der Parkplatz "Im Gries" in Krün. Von hier aus fährt man über die Isarbrücke nach links. Nach kurzer Zeit zweigt sich die Forststraße; hier hält man sich rechts, der Beschilderung folgend in Richtung Fischbachalm. Der Weg verläuft immer stetig ansteigend, teilweise sehr steil, bis man die Fischbachalm auf etwa 1.407 Metern im einzigartigen Soierngebiet erreichen. Die Fischbachalm ist während der Sommermonate (Juli und August) teilbewirtschaftet – bitte den täglichen Aushang beachten. Von hier rollt es fast von selbst die Forststraße hinab. Nach etwa 1,3 km biegt man scharf links zurück in den kleinen Soiernweg mit kurzen Schiebestellen ab. Achtung, der Abzweig ist leicht zu übersehen. Später folgt man der Forststraße bergab zum breiten Flussbett des Rissbachs und weiter bis zur Isar bei Vorderriss. Vor der Brücke biegen Biker links in den Schotterweg und folgen ihm in spannendem Auf und Ab entlang der Isar, an der Auhütte vorbei, zurück nach Krün.

Wichtig: Bitte beachten Sie, dass der Weg zwischen der Fischbachalm und Vorderriss teilweise sehr anspruchsvoll zu fahren ist und vereinzelt auch Tragepassagen enthält!

Ihre Einkehrmöglichkeiten unterwegs

- Fischbachalm (teilbewirtschaftet von ca. Mitte Juli - Anfang September; Montag Ruhetag)
- Gastronomie in Krün

Allgemeine Informationen zur Tour

Alternative Route & weitere Tipps

Bike & Hike – für alle die an der Fischbachalm noch nicht genug haben, empfehlen wir ein Paar Bergschuhe mitzunehmen und über den sehenswerten Lakaiensteig zum malerischen Soiernhaus (1.616 m) aufzusteigen – dort bestehen auch Übernachtungsmöglichkeiten.

Parkmöglichkeiten

- Parkplatz "Im Gries" in Krün (kostenpflichtig)

Beste Jahreszeit

- Mai bis Oktober befahrbar (witterungsabhängig)

In Notfällen:

Im Notfall verständigen Sie bitte die nächstgelegene Rettungsleitstelle. Diese erreichen Sie unabhängig vom Standort und deutschlandweit unter 112.

Die Begehung bzw. Befahrung aller beschriebenen Touren der Alpenwelt Karwendel erfolgt auf eigene Gefahr. Die Aktualität und Vollständigkeit der Inhalte kann nicht garantiert werden.



Merkmale:

Informationen

Rundweg, Beschilderung

Weitere Infos:

Weitere Informationen zu Wander- und Radtouren in der Alpenwelt Karwendel finden Sie auch unter www.alpenwelt-karwendel.de.

