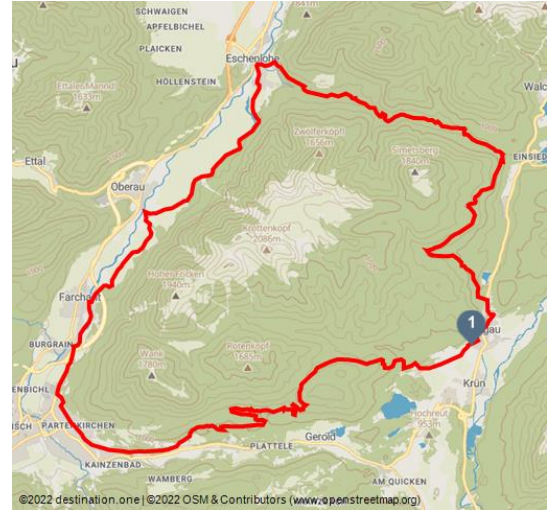





## Mountainbiketour um das Estergebirge


Mountainbiken




### Tourdaten:


  
medium  
Schwierigkeit

  
53,5 km  
Distanz

  
4 h 25 min  
Dauer

  
1294 m  
Höhenmeter  
(aufsteigend)

  
1292 m  
Höhenmeter  
(absteigend)

  
1229 m  
Höchster Punkt

  
637 m  
Niedrigster Punkt

### Startpunkt:

Wanderparkplatz Wallgau "Haus des Gastes"

### Zielpunkt:

Wanderparkplatz Wallgau "Haus des Gastes"

### Mit dem Mountainbike um das Estergebirge

Eine herrliche und ausgedehnte Runde um das Estergebirge und durch das schöne Eschenlaintal, das jedes Mountainbiker-Herz höher schlagen lässt. Hinzu kommen traumhafte Ausblicke auf den Walchensee. Diese Tour beschert ein unvergessliches Mountainbike-Erlebnis in der Alpenwelt Karwendel...

### Bewertungen:

★★★★☆ Panorama

★★★★☆ Kondition

### Ansprechpartner:

Firma Tourist-Information Krün  
Rathausplatz 1  
82499 Wallgau

☎ +49 (0) 8825 / 1094

☎ +49 (0) 8825 / 925066

🏠 [www.alpenwelt-karwendel.de/](http://www.alpenwelt-karwendel.de/)

✉ [touristinfo@kruen.de](mailto:touristinfo@kruen.de)

### Autor:

Alpenwelt Karwendel Mittenwald Krün Wallgau  
Tourismus GmbH  
[info@alpenwelt-karwendel.de](mailto:info@alpenwelt-karwendel.de)



QR-Code scannen und diese Seite offline speichern, mit Freunden teilen und mehr.

<https://s.et4.de/Xzybc>



### Die Höhepunkte der Tour

- *lange und abwechslungsreiche Abfahrt durch das Eschenlainetal*
- *Berggasthof Gschwandtnerbauer mit fantastischem Karwendel- und Wettersteinpanorama*
- *auch für "Normalbiker" ein unvergessliches Mountainbike-Erlebnis*

Quelle: destination.one

ID: t\_4105

Zuletzt geändert am 23.11.2023, 14:58

### Die Tourenbeschreibung

Vom Haus des Gastes fährt man zum nördlichen Ortsausgang und biegt auf der linken Seite am Parkplatz in den Radweg Richtung Simetsberg und fährt am Aussichtspunkt "Rast" vorbei, dann links ins Eschenlainetal. In Eschenlohe biegt man wieder links ab und fährt an den sieben Quellen, Oberau und Farchant vorbei bis nach Garmisch-Partenkirchen. Nach der Polizei hält man sich links und fährt über die Ludwigstraße, alte Gsteigstr., Schlattan, Gschwandtnerbauer und Rindberg zurück nach Wallgau.

### Ihre Einkehrmöglichkeiten unterwegs

- Berggasthof Gschwandtnerbauer (Montag + Freitag Ruhetag)
- Gastronomie in Garmisch-Partenkirchen

### Allgemeine Informationen zur Tour

#### Alternative Route & weitere Tipps

Die Runde um das Estergebirge ist mit einem Trekking-Rad auch in umgekehrter Richtung befahrbar - allerdings muss das Rad im Eschenlainetal kurz geschoben werden. Genuss-Radler wählen ein E-Bike.

### Parkmöglichkeiten

- Parkplatz am "Haus des Gastes" in Wallgau (kostenpflichtig)

### Beste Jahreszeit

- von Mai bis Mitte Oktober befahrbar (witterungsabhängig)

### In Notfällen:

*Im Notfall verständigen Sie bitte die nächstgelegene Rettungsleitstelle. Diese erreichen Sie unabhängig vom Standort und deutschlandweit unter 112.*

*Die Begehung bzw. Befahrung aller beschriebenen Touren der Alpenwelt Karwendel erfolgt auf eigene Gefahr. Die Aktualität und Vollständigkeit der Inhalte kann nicht garantiert werden.*

## Merkmale:

### Informationen

Rundweg, Beschilderung



## Weitere Infos:

Weitere Informationen zu Wander- und Radtouren in der Alpenwelt Karwendel finden Sie auch unter [www.alpenwelt-karwendel.de](http://www.alpenwelt-karwendel.de).

Verleihstationen in der Alpenwelt Karwendel:

- Alpen-Caravanpark Tennsee in Krün
- BikerBahnhof Mittenwald in Mittenwald
- Bikepoint Karwendel der Skischule-Krün-Wallgau in Krün
- Café-Gästehaus Rusticana in Krün OT Klais
- Ferienapartmenthaus Hubertushof in Mittenwald
- A. Frank Fahrradgeschäft in Mittenwald

Akkuwechselstation in der Alpenwelt Karwendel:

- Alpengasthof Gröblalm in Mittenwald
- BikerBahnhof Mittenwald in Mittenwald
- Café-Gästehaus Rusticana in Krün OT Klais
- Golfalm in Wallgau

