

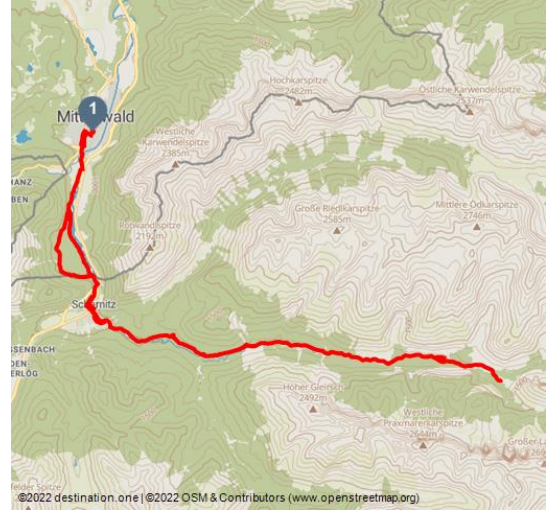


Radtour zum Isarursprung und zur Kastenalm

Radfahren





Mittenwald Riedboden - © Alpenwelt Karwendel | Stefan Eisend




Tourdaten:


leicht
Schwierigkeit



44,5 km
Distanz


3 h 18 min
Dauer


625 m
Höhenmeter
(aufsteigend)


625 m
Höhenmeter
(absteigend)


1223 m
Höchster Punkt


915 m
Niedrigster Punkt

Startpunkt:

Parkplatz Bahnhof Mittenwald

Zielpunkt:

Kastenalm

Mit dem Rad zum Isarursprung und zur Kastenalm

Die Radtour zum Isarursprung und der gemütlichen Kastenalm ist ein beliebtes Tourenziel für alle, die gerne in einzigartiger Landschaft unterwegs sind dabei aber nicht zu steil bergauf fahren möchten. Die stets leicht ansteigende Strecke führt durch das wunderschöne Hinterautal, entlang der Isar bis zu ihrem Ursprung.

Bewertungen:

★★★★☆ Panorama
★★☆☆☆ Kondition

Ansprechpartner:

Firma Tourist-Information Mittenwald
Dammkarstraße 3
82481 Mittenwald

☎ +49 (0) 8823 / 33981

☎ +49 (0) 8823 / 2701

🏠 www.alpenwelt-karwendel.de/

✉ touristinfo@mittenwald.de

Autor:

Alpenwelt Karwendel Mittenwald Krün Wallgau
Tourismus GmbH
info@alpenwelt-karwendel.de



QR-Code scannen und diese Seite offline speichern, mit Freunden teilen und mehr.

<https://s.et4.de/sVrbC>



Ein kurzes Stück weiter befindet sich auch die Kastenalm, die während der Sommermonate bewirtschaftet ist.

Quelle: destination.one

ID: t_4106

Zuletzt geändert am 23.11.2023, 15:36

Die Höhepunkte der Tour

- *Quellen der Isar – Rast- & Ruhemöglichkeiten*
- *einzigartige Landschaft des Hinterautals*
- *Radweg entlang der "jungen" Isar*

Die Tourenbeschreibung

Die Radtour zum Isarursprung und der nahegelegenen Kastenalm beginnt mit der Fahrt von Mittenwald durch das Naturschutzgebiet Riedboden in den österreichischen Nachbarort Scharnitz bis zum Eingang der Karwendeltäler. Vorbei am Gasthof Wiesenhof (keine Einkehrmöglichkeit) und der Gleierschhöhe gelangen Radfahrer und Mountainbiker in das Hinterautal. Stets leicht ansteigend führt der Forstweg entlang der "jungen" Isar durch das landschaftlich einmalige und sehenswerte Hinterautal bis zu den Quellen der Isar an einem idyllischen Almboden kurz vor der Kastenalm. Hier genießen Radfahrer die Ruhe, herrliche Natur und können die Trinkflaschen mit glasklarem Quellwasser auffüllen. Die benachbarte Kastenalm ist während der Sommermonate bewirtschaftet und bietet traditionelle Brotzeiten sowie erfrischende Getränke. Die Rückfahrt nach Mittenwald verläuft nahezu auf der gleichen Strecke wie die Anfahrt.

Ihre Einkehrmöglichkeiten unterwegs

- Kastenalm (ca. Ende Mai - Ende September)
- Gastronomie in Mittenwald und Scharnitz

Allgemeine Informationen zur Tour

Alternative Route & weitere Tipps

Für alle, die gerne Radfahren und Wandern, bietet sich die Möglichkeit an von der Kastenalm noch weiter in Richtung Halleranger-Alm zu wandern. Der Aufstieg dauert etwa 2,5 Stunden und belohnt Wanderer mit dem Blick zum Lafatscher und einer gemütlichen Einkehr auf der Alm.

Parkmöglichkeiten

- Parkplatz "P1" am Bahnhof in Mittenwald (kostenpflichtig)
- Parkplatz "P2" am Dekan-Karl-Platz in Mittenwald (kostenpflichtig)

Beste Jahreszeit

- von Mitte Mai bis Oktober befahrbar (witterungsabhängig)

In Notfällen:

Im Notfall verständigen Sie bitte die nächstgelegene Rettungsleitstelle. Diese erreichen Sie unabhängig vom Standort und deutschlandweit unter 112.

Die Begehung bzw. Befahrung aller beschriebenen Touren der Alpenwelt Karwendel erfolgt auf eigene Gefahr. Die Aktualität und Vollständigkeit der Inhalte kann nicht garantiert werden.



Merkmale:

Informationen

Rundweg, Beschilderung

Weitere Infos:

Weitere Informationen zu Wander- und Radtouren in der Alpenwelt Karwendel finden Sie auch unter www.alpenwelt-karwendel.de.

