



## Radtour nach Elmau

Radfahren





Rast mit schner Aussicht - © Alpenwelt Karwendel | Stefan Eisend




### Tourdaten:

  
medium  
Schwierigkeit

  
24,6 km  
Distanz

  
1 h 49 min  
Dauer

  
338 m  
Höhenmeter  
(aufsteigend)

  
261 m  
Höhenmeter  
(absteigend)

  
1088 m  
Höchster Punkt

  
870 m  
Niedrigster Punkt

### Bewertungen:

★★★★☆ Panorama  
★★★★☆ Kondition

### Ansprechpartner:

Firma Tourist-Information Krün  
Dammkarstraße 3  
82494 Krün

☎ +49 (0) 8825 / 1094

☎ +49 (0) 8825 / 2244

🏠 [www.alpenwelt-karwendel.de/](http://www.alpenwelt-karwendel.de/)

✉ [touristinfo@kruen.de](mailto:touristinfo@kruen.de)

### Startpunkt:

Wanderparkplatz Krün Krottenkopfstraße

### Zielpunkt:

Wanderparkplatz Krün Krottenkopfstraße

### Mit dem Rad nach Elmau

Die gemütliche Runde von Krün zum Schloss Elmau, um den Hohen Kranzberg und vorbei an Lautersee & Ferchensee beinhaltet alle Naturerlebnisse, die man in der Alpenwelt Karwendel erleben kann. Großes Highlight - die Fahrt nach Krün führt durch die einzigartigen Buckelwiesen.



QR-Code scannen und diese Seite offline speichern, mit Freunden teilen und mehr.

<https://s.et4.de/lwwbc>



### Die Höhepunkte der Tour

- zum weltbekanntesten Schloss Elmau
- vorbei an Ferchensee & Lautersee
- gemütliche Radtour entlang der Isar

Quelle: destination.one

ID: t\_4140

Zuletzt geändert am 23.11.2023, 15:34

### Die Tourenbeschreibung

Ausgangspunkt für diese mittelschwere Mountainbiketour ist der Parkplatz an der Krottenkopfstraße in Krün. Von hier aus folgt man der Straße immer linkshaltend der Beschilderung in Richtung Kapelle Maria Rast. Weiter geht es auf der Hochstraße über die Buckelwiesen bis zum Abzweig "Quicken" auf der rechten Seite. Man fährt immer geradeaus bis man einen Bahnübergang erreicht. Hier biegt man rechts auf eine Forststraße in Richtung Klais ab. Ab Klais folgt man der Beschilderung in Richtung Schloss Elmau über eine Mautstraße bis auf Höhe "Kranzbach". Hier biegt man rechts auf einen kleinen Forstweg ab, weiter bis man Schloss Elmau erreicht. Direkt vor dem Schloss Elmau am Hotelparkplatz vorbei, biegt man links in eine Forststraße. Dieser folgt man immer der Beschilderung in Richtung Ferchensee durch den Wald. Am See bieten sich einige Badeplätze und eine Einkehrmöglichkeit. Weiter geht es eine kurze, teilweise sehr steil abfallende Strecke bis zum Lautersee, an der man auch einige Einkehrmöglichkeiten sowie Bademöglichkeiten vorfindet. Nun folgt man einer Abfahrt bis nach Mittenwald. Im Ort angekommen fährt man geradeaus über einen Bahnübergang, beim Abzweig geht es rechts in die Isarauenstraße, welche direkt neben der Isar verläuft. Dieser folgt man flussabwärts, an einer Brücke vorbei, bis der Weg sich an der zweiten Isarbrücke teilt. Hier biegt man links ab, fährt über die Brücke weiter an der Isar entlang bis zu den Kasernen. Ab hier folgt man immer rechtshaltend den Beschilderungen über das Isarhorn bis nach Krün zurück.

### Ihre Einkehrmöglichkeiten unterwegs

- Lautersee-Stub'n
- Seehof Lautersee (im Sommer keinen Ruhetag, im Winter Dienstag Ruhetag)
- Lauterseealm (bei schlechtem Wetter Montag Ruhetag)
- Gasthaus Ferchensee (Freitag Ruhetag)
- Gastronomie in Krün, Klais und Mittenwald

### Allgemeine Informationen zur Tour

#### Parkmöglichkeiten

- Parkplatz "an der Krottenkopfstraße" in Krün (kostenpflichtig)

#### Beste Jahreszeit

- von Ende April bis Oktober befahrbar (witterungsabhängig)

#### In Notfällen:

*Im Notfall verständigen Sie bitte die nächstgelegene Rettungsleitstelle. Diese erreichen Sie unabhängig vom Standort und deutschlandweit unter 112.*

*Die Begehung bzw. Befahrung aller beschriebenen Touren der Alpenwelt Karwendel erfolgt auf eigene Gefahr. Die Aktualität und Vollständigkeit der Inhalte kann nicht garantiert werden.*



## Merkmale:

### Informationen

Rundweg, Beschilderung

### Weitere Infos:

Weitere Informationen zu Wander- und Radtouren in der Alpenwelt Karwendel finden Sie auch unter [www.alpenwelt-karwendel.de](http://www.alpenwelt-karwendel.de).

