

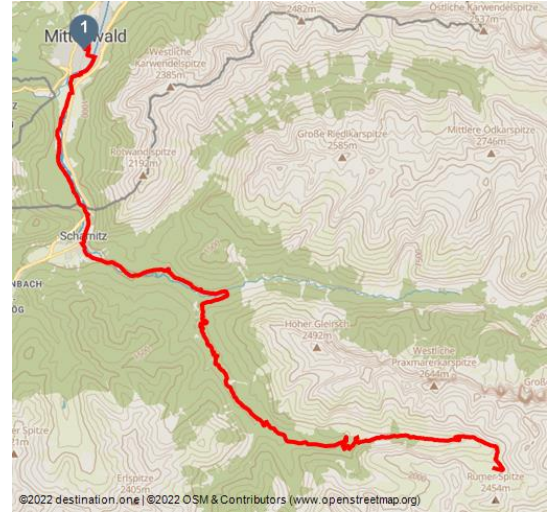


## Biketour zur Möslalm und Pfeishütte

Mountainbiken





Mountainbiken in der Alpenwelt - © Alpenwelt Karwendel | Stefan Eisend




### Tourdaten:

  
schwer  
Schwierigkeit

  
28,1 km  
Distanz

  
3 h 50 min  
Dauer

  
1328 m  
Höhenmeter  
(aufsteigend)

  
299 m  
Höhenmeter  
(absteigend)

  
1945 m  
Höchster Punkt

  
913 m  
Niedrigster Punkt

### Startpunkt:

Parkplatz Bahnhof Mittenwald

### Zielpunkt:

Möslalm/Pfeishütte Karwendeltal

### Mit dem Mountainbike zur Möslalm und Pfeishütte

Die Mountainbiketour zur Pfeishütte gehört zweifellos zu den anspruchsvollsten Routen im Karwendelgebirge. Wobei die Strecke bis zur Möslalm gut befahrbar und auch für weniger ambitionierte Biker oder als Tagesausflug für Familien geeignet ist.

### Bewertungen:

★★★★☆ Panorama  
★★★★★ Kondition

### Ansprechpartner:

Firma Tourist-Information Mittenwald  
Dammkarstraße 3  
82481 Mittenwald

☎ +49 (0) 8823 / 33981

📠 +49 (0) 8823 / 2701

🏠 [www.alpenwelt-karwendel.de/](http://www.alpenwelt-karwendel.de/)

✉ [touristinfo@mittenwald.de](mailto:touristinfo@mittenwald.de)

### Autor:

Alpenwelt Karwendel Mittenwald Krün Wallgau  
Tourismus GmbH  
[info@alpenwelt-karwendel.de](mailto:info@alpenwelt-karwendel.de)



QR-Code scannen und diese Seite offline speichern, mit Freunden teilen und mehr.

<https://s.et4.de/3jRgc>



### Die Höhepunkte der Tour

- *ideal als Bike & Hike-Tour*
- *Einkehrmöglichkeit bei Möslalm & Pfeishütte*
- *zahlreiche Tourenmöglichkeiten für Bergsteiger & Kletterer*

Quelle: destination.one

ID: t\_4142

Zuletzt geändert am 22.11.2023, 14:35

### Die Tourenbeschreibung

Die Biketour zu Möslalm und Pfeishütte beginnt am Bahnhofplatz in Mittenwald mit der Fahrt durch das Naturschutzgebiet Riedboden in den Nachbarort Scharnitz in Tirol. Biegt man hinter der Kirche nach links ab, gelangt man über eine geteerte Fahrstraße zum Eingang der Karwendeltäler. Vorbei am Gasthof Wiesenhof (keine Einkehrmöglichkeit) zur Gleierscher Höhe und ein kurzes Stück bergab, um die junge Isar zu überqueren. Hier beginnt der teils steile Anstieg zur Möslalm, wobei in den Flachstücken immer wieder kurze Verschnaufpausen eingelegt werden können, bevor in der Möslalm Einkehrmöglichkeit besteht. Nun geht die Fahrt weiter in Richtung Pfeishütte auf 1.922 Metern. Über groben Schotter und immer steiler werdend, gelangt man zu einem Bike-Abstellplatz. Von hier sind es noch etwa 300 Höhenmeter zur Hütte. Konditions- und technikstarke Biker können auch hinauffahren.

### Ihre Einkehrmöglichkeiten unterwegs

- Möslalm (ca. Juni - Mitte Oktober)
- Pfeishütte (ca. Mitte Juni - Mitte Oktober)

### Allgemeine Informationen zur Tour

#### Alternative Route & weitere Tipps

Unser Tipp: Auf der Pfeishütte übernachten und am nächsten Tag zu Fuß auf einen der umliegenden Gipfel, wie die Stempeljochspitze (2.523 m), Sonntagkarspitze (2.575 m), Kaskarspitze (2.580 m) oder die Rumer Spitze (2.454 m) steigen.

### Parkmöglichkeiten

- Parkplatz "P1" am Bahnhof in Mittenwald (kostenpflichtig)

### Beste Jahreszeit

- Juni bis Oktober befahrbar (witterungsabhängig)

### In Notfällen:

*Im Notfall verständigen Sie bitte die nächstgelegene Rettungsleitstelle. Diese erreichen Sie unabhängig vom Standort und deutschlandweit unter 112.*

*Die Begehung bzw. Befahrung aller beschriebenen Touren der Alpenwelt Karwendel erfolgt auf eigene Gefahr. Die Aktualität und Vollständigkeit der Inhalte kann nicht garantiert werden.*

## Merkmale:

### Informationen

Unterkunftsmöglichkeit, Beschilderung



### Weitere Infos:

Weitere Informationen zu Wander- und Radtouren in der Alpenwelt Karwendel finden Sie auch unter [www.alpenwelt-karwendel.de](http://www.alpenwelt-karwendel.de).

