



Rund ums Schwäbische Rom

Radfahren





Schloss Dillingen - © Fouad Vollmer





Tourdaten:



medium
Schwierigkeit



43,2 km
Distanz


2 h 52 min
Dauer


171 m
Höhenmeter
(aufsteigend)


170 m
Höhenmeter
(absteigend)


494 m
Höchster Punkt


424 m
Niedrigster Punkt

Bewertungen:

★★★★☆ Kondition

Adresse:

89407 Dillingen an der Donau

+49 7325 / 95101 - 40

info@dillingerland.de

Organisation:

Donautal-Aktiv e.V.

<http://www.donautal-aktiv.de/>

info@donautal-aktiv.de

Eine Radtour für Geschichtssinnige

Die reiche geschichtliche Vergangenheit des Landkreises Dillingen kann man auf dieser Tour noch in vielen historischen Sehenswürdigkeiten erleben. Das Kloster Maria Medingen bei Mödingen oder die Altstadt von Lauingen mit dem bekannten Schimmelturm zählen zu den Stationen entlang der Route.

Tipp:

Kloster Maria Medingen war immer schon ein Ort, an dem die Menschen die Beziehung zu Gott gesucht und gepflegt haben. Hier hat die Mystikerin Margareta Ebner (1291-1351) gelebt. Heute noch kommen Menschen mit ihren Sorgen und Anliegen an ihr Grab, um dort innere Einkehr zu finden.



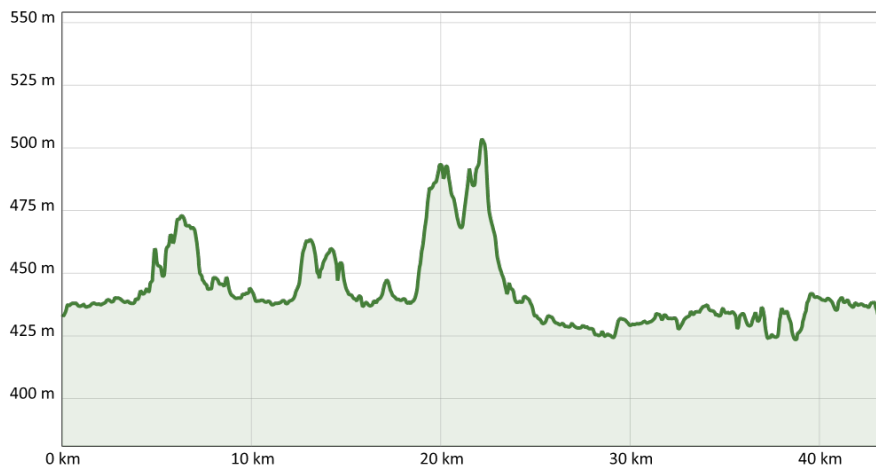
QR-Code scannen und diese Seite offline speichern, mit Freunden teilen und mehr.

<https://s.et4.de/YGdDc>

Quelle: destination.one

ID: t_100078091

Zuletzt geändert am 25.02.2021, 12:25



Lauingen mit Schimmelturm - © Fouad Vollmer



Kloster Maria Medingen - © Donautal-Aktiv e.V.

