


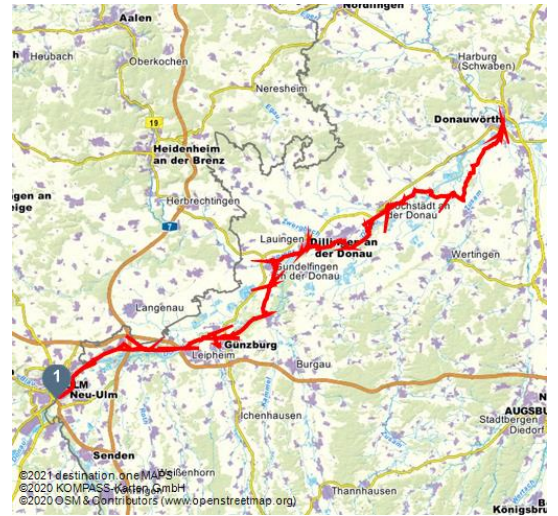


Donau-Radweg








Radfahren



Donau bei Günzburg - © Fouad Vollmer



Tourdaten:

 medium Schwierigkeit	 94 km Distanz	 5 h 56 min Dauer	 61 m Höhenmeter (aufsteigend)
 131 m Höhenmeter (absteigend)	 475 m Höchster Punkt	 397 m Niedrigster Punkt	

4-Sterne ADFC-Qualitätsroute und der Klassiker unter den Fluss-Radwegen

Wo die Donau bayerisch wird

Entlang dieses 100.000 Jahre alten Kulturkorridors erleben Sie spektakuläre Stille und versteckte Schönheiten. Dieser Teil des Donau-Radwegs zwischen Neu-Ulm und Höchstädt bietet Geschichtsträchtiges, Kulinarisches und Natur pur. An den Ufern der Donau findet sich der kulturelle Reichtum bedeutender Städte ebenso wie die üppige Pracht unberührter Natur. Entlang des Flusslaufs reihen sich die malerischen Städte Leipheim, Günzburg, Gundelfingen, Lauingen, Dillingen und Höchstädt wie Perlen an einer Schnur. Die schmucken Donaustädte bieten ein breites Spektrum an kulturhistorischen Leckerbissen. Allein die mächtigen Bauwerke verschiedener bedeutender Baumeister dokumentieren die Wichtigkeit dieser Städte in den unterschiedlichsten Epochen. Aber auch die zahlreichen Zeugnisse alter Kulturen belegen den langen geschichtlichen Hintergrund der Region. Der Auwald mit seiner einzigartigen Vielfalt an seltenen Pflanzen und Vögeln lässt die Herzen der Naturliebhaber höher schlagen. "Wasser marsch" heißt es in der idyllischen Seenlandschaft des Schwäbischen Donautals, die zu einer kleinen Erfrischung einlädt. Eine Radtour entlang der Donau ist Erholung für Geist, Seele und Körper. Probieren Sie es aus!

Bewertungen:

★★★★☆ Kondition

Adresse:

Neue Straße 45
89073 Ulm

+49 731 / 1612814

www.deutsche-donau.de/

info@deutsche-donau.de

Organisation:

Donautal-Aktiv e.V.

<http://www.donautal-aktiv.de/>

info@donautal-aktiv.de



QR-Code scannen und diese Seite offline speichern, mit Freunden teilen und mehr.

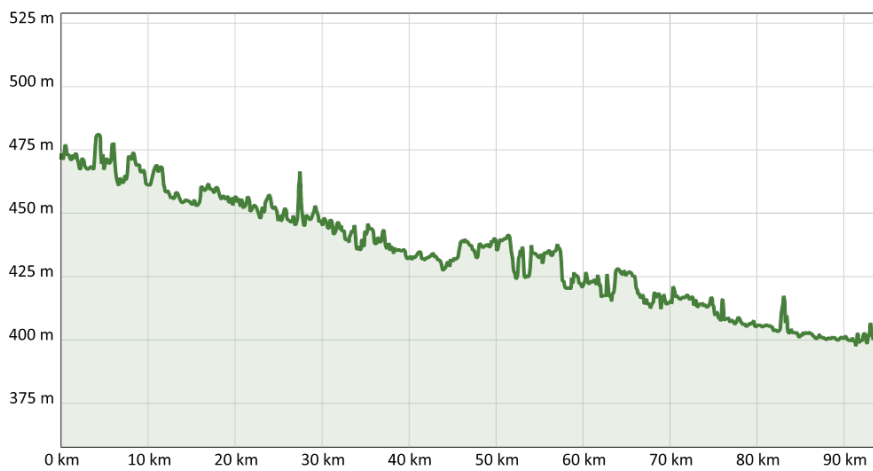
<https://s.et4.de/9XTDc>

Quelle: destination.one

ID: t_100078135

Zuletzt geändert am 18.08.2021, 12:32

Die Radroute verläuft abwechselnd auf Radwegen, ruhigen Nebenstraßen und unbefestigten Feld-, Wald- und Uferwegen. Nur selten fahren Sie auf verkehrsreichen Straßen. Es gibt nur wenige Steigungen entlang der Strecke. In Deutschland ist der Donau-Radweg durchgängig einheitlich beschildert. An den Pfeilwegweisern finden Sie Einhängers mit dem Logo des Donau-Radwegs. Dazwischen gibt es Wegweiser mit grünen Richtungspfeilen. Meist sind ausreichend Übernachtungsmöglichkeiten vorhanden. In der Hauptsaison von Mai bis Oktober, wo viele Radfahrer unterwegs sind, empfiehlt es sich auf jeden Fall vorab zu reservieren. Hervorzuheben ist das streckenparallele Angebot der Bahn von Ulm über Günzburg und Dillingen bis Tapfheim. Sodass man fast überall in den Donau-Radweg einsteigen kann.





Donau bei Blindheim - © Fouad Vollmer

