

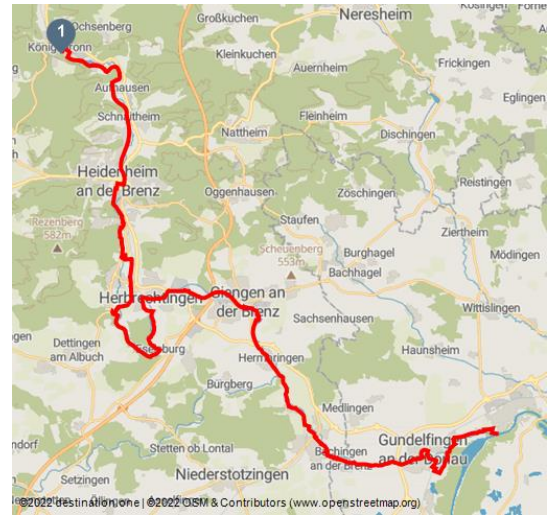


Brenztour

Radfahren





An der Brenz - © Fouad Vollmer





Tourdaten:



leicht
Schwierigkeit


56,5 km
Distanz


3 h 39 min
Dauer


121 m
Höhenmeter
(aufsteigend)


189 m
Höhenmeter
(absteigend)


522 m
Höchster Punkt


427 m
Niedrigster Punkt

Von der Quelle bis zur Mündung

Auf 55 Kilometern folgt man auf dieser einzigartigen Genießertour dem Verlauf der Brenz vom Ursprung in Königsbrunn bis zur Mündung in die Donau. Auf dem Weg begegnen uns pulsierende Städte, auf Felsen thronende Burgen und Schlösser, die Steinernen Jungfrauen im sagenumwobenen Eselsburger Tal und eine Welt von Kuscheltieren im Steiff Museum. Wir erleben die typischen Karstlandschaften der Schwäbischen Alb mit Felslandschaften und Wacholderheiden und tauchen am Ende ein ins Donautal, wo das Wasser der Alb die Entstehung von Mooren und Auwäldern beeinflusst. Wer noch mehr an Flüssen per Rad erforschen möchte, radelt weiter entlang der Donau und Egau aufs Härtsfeld.

Im Landkreis Dillingen führt der Brenz-Radweg Radler auf einer Tour ohne größere Steigungen von Bächingen a.d. Brenz die Donau entlang über Gundelfingen bis nach Lauingen etwa 10 km durch das Dillinger Land.

Merkmale: Informationen



Adresse:

89551 Königsbrunn

+49 7321 / 3212593

www.die-brenz.de/

wiftour@landkreis-heidenheim.de

Autor:

Donautal-Aktiv e.V.

info@donautal-aktiv.de

Organisation:

Donautal-Aktiv e.V.

info@donautal-aktiv.de

Familienfreundlich, Natur Highlight, Beschilderung, Gute Anbindung an ÖPNV



QR-Code scannen und diese Seite offline speichern, mit Freunden teilen und mehr.

<https://s.et4.de/NR9Dc>



Quelle: destination.one

ID: t_100078142

Zuletzt geändert am 25.02.2021, 08:44

