



DonAUwald - Etappe Gundelfingen - Lauingen - Dillingen

Wandern



Stille genießen im DonAUwald - © Beate Wand



Tourdaten:

 sehr leicht Schwierigkeit	 13,8 km Distanz	 3 h 18 min Dauer	 11 m Höhenmeter (absteigend)
 440 m Höchster Punkt	 422 m Niedrigster Punkt		



Empfohlene Jahreszeiten:

JAN	FEB	MRZ	APR	MAI	JUN
JUL	AUG	SEP	OKT	NOV	DEZ

Von Gundelfingen über Lauingen nach Dillingen auf dem Premiumwanderweg DonAUwald

Von der Gärtnerstadt Gundelfingen geht es Richtung Faiminger Stausee, einen der größten Vogelzugrastplätze in Süddeutschland. Vor der Staustufe des Sees biegt man links ab und überquert kurz darauf die Brenz. Entlang der Brenz entdeckt man den Keller einer römischen Villa und erfreut sich an einem großartigen Pfad mit einem Mini-Kanal am Berghang, der viele kleine Quellen bündelt. An der Brenzmündung vorbei gehts durch den Auwald in Richtung Luitpoldhain, den Stadtpark von Lauingen mit einem weitläufigen Kinderspielplatz. Vorbei am Segrébrunnen an der Donau Richtung Herrgottsruhkappelle. Von dort geht es hinunter auf schmalen Pfaden durch die wild-romantische Natur des DonAUwalds, bis zum Damm. In Dillingen wartet eine Erfrischung an der Naturkneippanlage.

Bewertungen:

★☆☆☆☆ Kondition

Adresse:

89423 Gundelfingen an der Donau

+49 7325 / 95101 - 10

www.donauwald-wanderweg.de/

donauwald@donautal-aktiv.de

Zuwegungen und Verbindungswege:

- Bahnhof Gundelfingen 1,9 km
- Bahnhof Lauingen 0,7 km
- Bahnhof Dillingen 2,1 km

Merkmale:

Informationen

Familienfreundlich, Natur Highlight, Kulturell interessant,
Unterkunftsmöglichkeit, Beschilderung, Premiumweg Deutsches Wandersiegel,
Gute Anbindung an ÖPNV

Organisation:

Donautal-Aktiv e.V.
<http://www.donatal-aktiv.de/>
info@donatal-aktiv.de



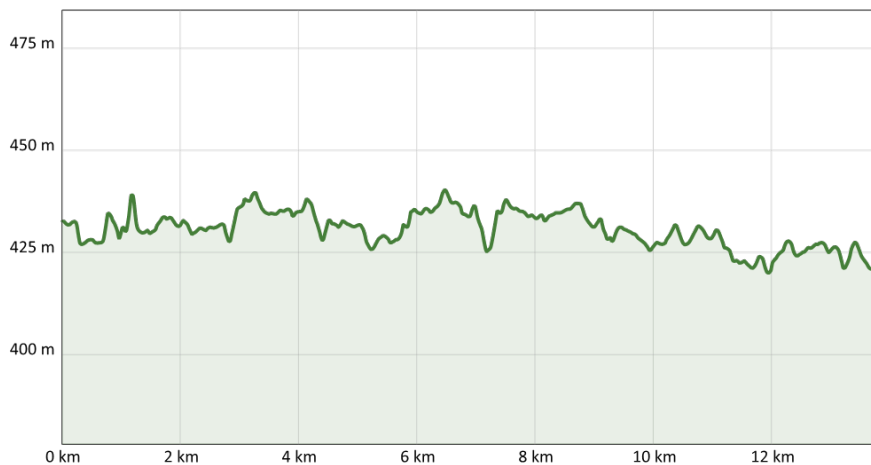
QR-Code scannen und diese Seite offline speichern, mit Freunden teilen und mehr.

<https://s.et4.de/JMhwc>


Quelle: destination.one

ID: t_100257419


Zuletzt geändert am 09.06.2022, 14:29



Wanderer auf dem DonAUwald - © Best Mountain Artists



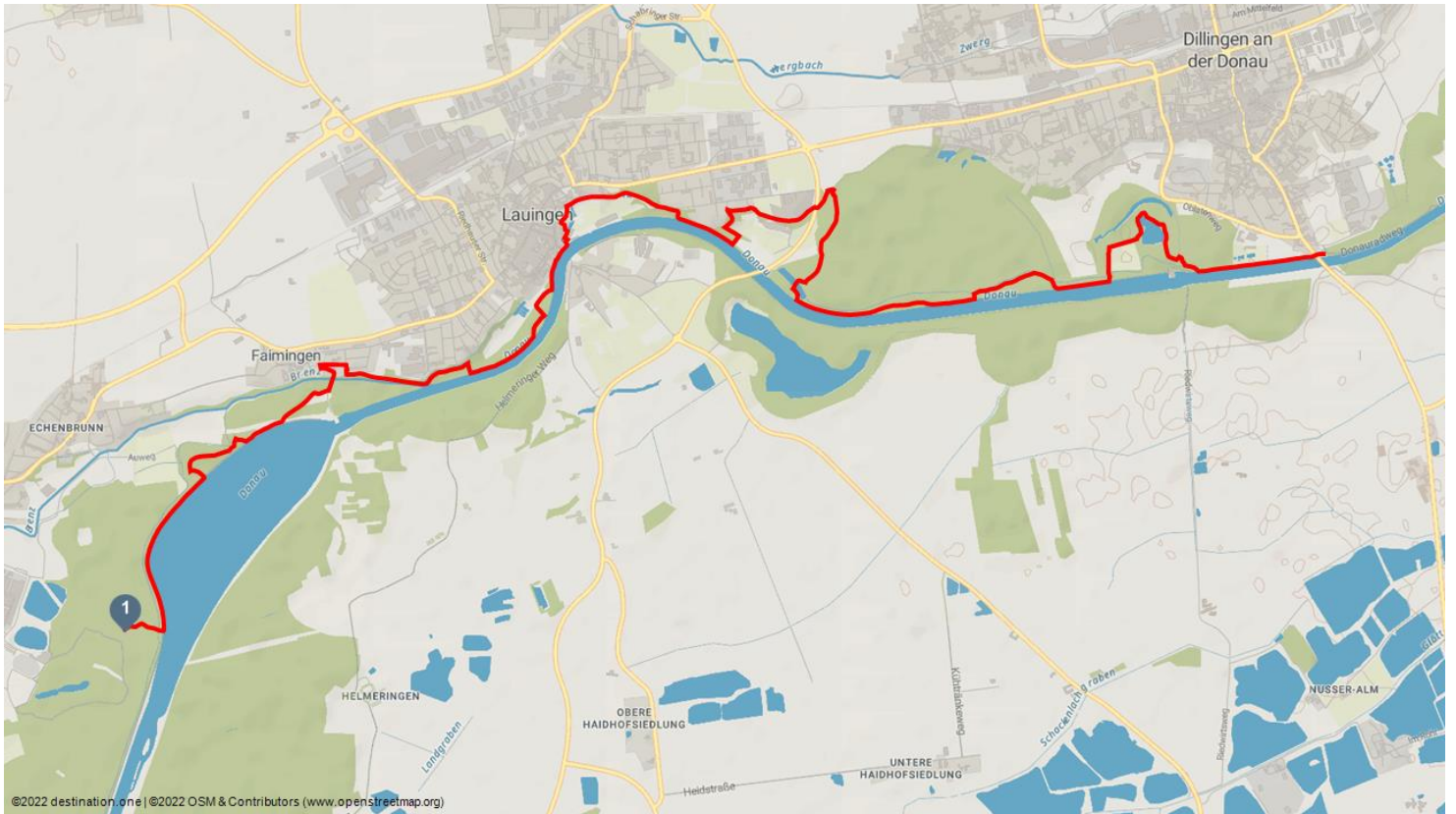
Blick über die Donau auf Lauingen - © Best Mountain Artists



Faiminger Stausee - © Alwin Sing



Herbststimmung im DonAUwald - © Jenny Kwittung



©2022 destination one | ©2022 OSM & Contributors (www.openstreetmap.org)