

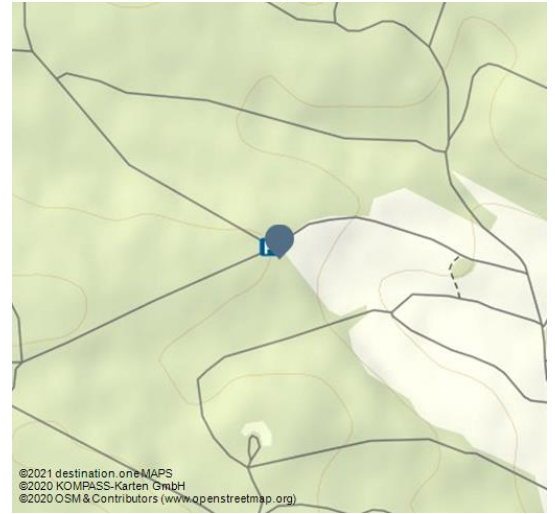


Wegkapelle bei Unterliezheim

Kirchen



Wegkapelle von John Pawson bei Unterliezheim - © Alwin Sing



©2021 destination.oneMAPS
©2020 KOMPASS-Karten GmbH
©2020 OSM & Contributors (www.openstreetmap.org)

Außergewöhnliche Kapelle von John Pawson, eine der Sieben Kapellen der Denzel-Stiftung

Das außergewöhnliche Bauwerk ist eine der Sieben Kapellen der Siegfried und Elfriede Denzel Stiftung und liegt am Radweg von Unterliezheim nach Finningen. Die Stiftung mit dem Zweck, Kunst, Geschichte, Kirche, Religion und Kultur zu fördern, ließ die Kapelle durch den bekannten englischen Architekten John Pawson erbauen. Ein geschützter Pausenort, der an frühere Zeiten erinnert und zum Verweilen einlädt.

Der Bau erscheint ganz schlicht in Form und Gestaltung. Grundlage dafür war das von Pawson durchdachte Konzept: "Nur ein Stapel von Stämmen, die zum Trocknen übereinander gelegt sind." So fügt sich die Kapelle, die teilweise in den Wald gebaut ist, hervorragend in die Umgebung ein. Von dort aus bietet sich ein herrlicher Blick auf den Ort Unterliezheim mit seiner prächtigen Pfarr- und Wallfahrtskirche St. Leonhard und auf die schwäbische Landschaft. Besuchen Sie das besondere Bauwerk! Sie werden bleibende Eindrücke mitnehmen!

Die Sieben Kapellen wollen eine Landmarke setzen und ein architektonisches Zeichen in der Landschaft bilden, das die Tradition des Kapellenbaus in zeitgenössischer Gestaltung weiterentwickelt.

Entfernungen zu nächstgelegenen Kapellen am Sieben Kapellen Radrundweg:

- Entfernung zur Staab-Kapelle Kesselostheim: 12,5 km

Adresse:

89440 Lutzingen - Unterliezheim

🏠 www.7kapellen.de/

✉ info@7kapellen.de

Organisation:

Donautal-Aktiv e.V.

<http://www.donatal-aktiv.de/>

info@donatal-aktiv.de



Quelle: destination.one

ID: p_100044213

Zuletzt geändert am 06.09.2021, 14:43




- Entfernung zur Lattke-Kapelle Oberbechingen: 21,5 km

Parkmöglichkeiten:

- begrenzte Anzahl an Parkplätzen vor Ort (Wanderparkplatz)
- Parkplatz an der Kirche/Klosterbräu Unterliezheim, Dillinger Straße, N48.68446 E10.54560, Entfernung zur Kapelle 2,5 km


Bitte beachten Sie: Insbesondere an Wochenenden und Feiertagen kann es zu einem erhöhten Besucheraufkommen kommen. Die direkte Anfahrt mit dem Auto sollte möglichst vermieden werden. Bitte nutzen Sie etwaige alternative Parkmöglichkeiten bzw. kommen Sie zu Fuß oder mit dem Fahrrad. Vielen Dank für Ihr Verständnis!



Innenansicht der Wegkapelle von John Pawson - © Eckhart Matthäus / www.em-foto.de



Wegkapelle von John Pawson bei Unterliezheim
- © Eckhart Matthäus / www.em-foto.de



Wegkapelle von John Pawson bei Unterliezheim - © Alwin Sing

