

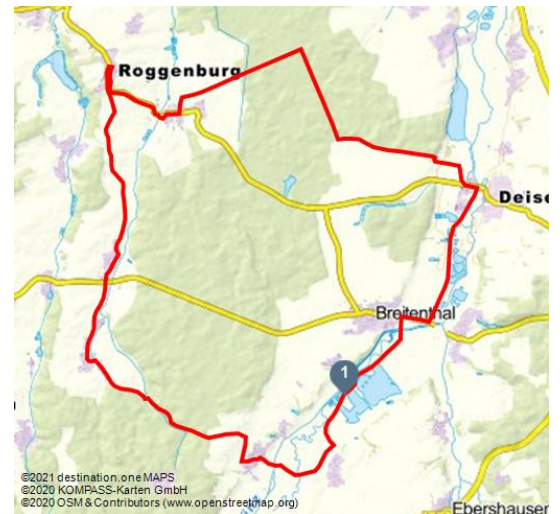


Segeln, Surfen & Besinnen







Radfahren



Oberrieder Weiher Segler und See



Tourdaten:

		
27,4 km Distanz	1 h 52 min Dauer	144 m Höhenmeter (aufsteigend)
		
137 m Höhenmeter (absteigend)	576 m Höchster Punkt	496 m Niedrigster Punkt

Den Wind in den Segeln oder zwischen den Speichen

Der Oberrieder Weiher nahe der Günz bietet Ihnen Möglichkeiten zum Surfen, Kitesurfen oder Kneippen. Ein anschließendes herzhaftes Grillen rundet Ihre Radtour ab. Und an Tagen, an denen die Sonne es gut mit Ihnen meint, finden Sie im Unterroggenburger Wald garantiert ein kühles und schattiges Plätzchen um neue Energie für den Weiterweg zu tanken.

Bewertungen:

★★☆☆☆ Kondition

Adresse:

86488 Breitenenthal

+49 8221 95140

www.familien-und-kinderregion.de/

service@landkreis-guenzburg.de

Ansprechpartner:

Regionalmarketing Günzburg GbR

86488 Breitenenthal

+49 8221/95-140

www.familien-und-kinderregion.de

service@landkreis-guenzburg.de

Autor:

Regionalmarketing Günzburg GbR - Wirtschaft
und Tourismus

service@landkreis-guenzburg.de





Organisation:

Regionalmarketing Günzburg GbR - Wirtschaft und Tourismus

<http://www.familien-und-kinderregion.de/>



Quelle: destination.one

ID: t_100056194

Zuletzt geändert am 13.07.2020, 14:50



Oberrieder Weiher



