



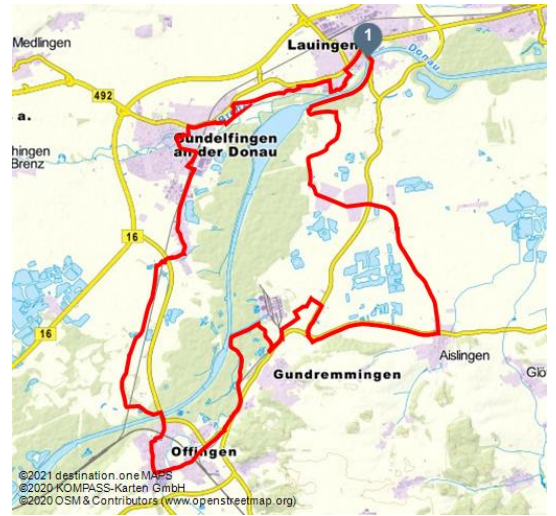
## Energie-Quiztour

Radfahren

Quiztouren



Energie-Quiztour - © Donautal-Aktiv e.V.



### Tourdaten:

40,2 km	2 h 33 min	36 m
Distanz	Dauer	Höhenmeter (aufsteigend)
36 m	451 m	424 m
Höhenmeter (absteigend)	Höchster Punkt	Niedrigster Punkt

### Auf der Energie-Quiztour Radel- und Quizspaß verbinden

Schwingen Sie sich – ganz klimaneutral – auf's Fahrrad, laden Sie die neue **Donautal-Quiztouren-App** herunter und los geht's.

Das Schwäbische Donautal hat ein Quiz-Duell aufgelegt - mobil und multimedial. Das Thema: Die Energiewende. Denn die ist in aller Munde – allerdings immer als abstraktes schwergängiges Thema.

### Bewertungen:

★★★★☆ Kondition

### Adresse:

89415 Lauingen (Donau)  
☎ +49 7325 / 95101 - 10  
✉ [tourismus@donautal-aktiv.de](mailto:tourismus@donautal-aktiv.de)

### Ansprechpartner:

Regionalmarketing Günzburg GbR  
89353 Glött  
☎ +49 8221/95-140  
🏠 [www.familien-und-kinderregion.de](http://www.familien-und-kinderregion.de)  
✉ [service@landkreis-guenzburg.de](mailto:service@landkreis-guenzburg.de)

### Autor:

Regionalmarketing Günzburg GbR - Wirtschaft  
und Tourismus  
[service@landkreis-guenzburg.de](mailto:service@landkreis-guenzburg.de)



41 Kilometer lang und leicht ist die Fahrradtour, auf der eine Menge Wissen vermittelt wird - über das Smartphone oder das Tablet. Einsteigen kann man überall entlang der beschilderten Strecke zwischen Lauingen, Gundremmingen, Offingen und Gundelfingen. Dort befinden sich auch die Quizpunkte, an denen Wissen vermittelt und gleich wieder abgefragt wird. Spielerisch, mit Humor und guten Geschichten. Und weil man schwer in ein Atomkraftwerk oder eine Biogas-Anlage hineinschauen kann, gibt es kurze Clips zu Technik und Funktion der Unternehmen. Erhältlich per QR-Code, direkt an Ort und Stelle.

**Übrigens:** Es geht mehr um Hirnschmalz als um stramme Waden bei der Tour. Denn gewonnen hat, wer als erstes alle Fragen richtig beantwortet hat, nicht, wer die schnellste Zeit radelt. Denn: Man kann auch Pause machen. Entlang des Weges wurden nämlich Ruheliegen installiert - um Energie zu tanken.

## Sie haben kein Smartphone?

Macht nichts! Dann liegt eine schöne Fahrradtour vor Ihnen. Und die Informationen können Sie einfach auf den interaktiven Tafeln lesen, die Sie an den Quiz-Punkten finden.

Finanziert wurde das Pilotprojekt mit Hilfe von Mitteln aus dem EU-Förderprogramm LEADER in ELER. Neben dem Zentrum für regenerative Energien Schwaben in Lauingen waren die Energieexperten der Anlagenbetreiber und das Landesamt für Umwelt (LfU) in Augsburg bei der inhaltlichen Entwicklung beteiligt.



## Organisation:

Regionalmarketing Günzburg GbR - Wirtschaft und Tourismus

<http://www.familien-und-kinderregion.de/>



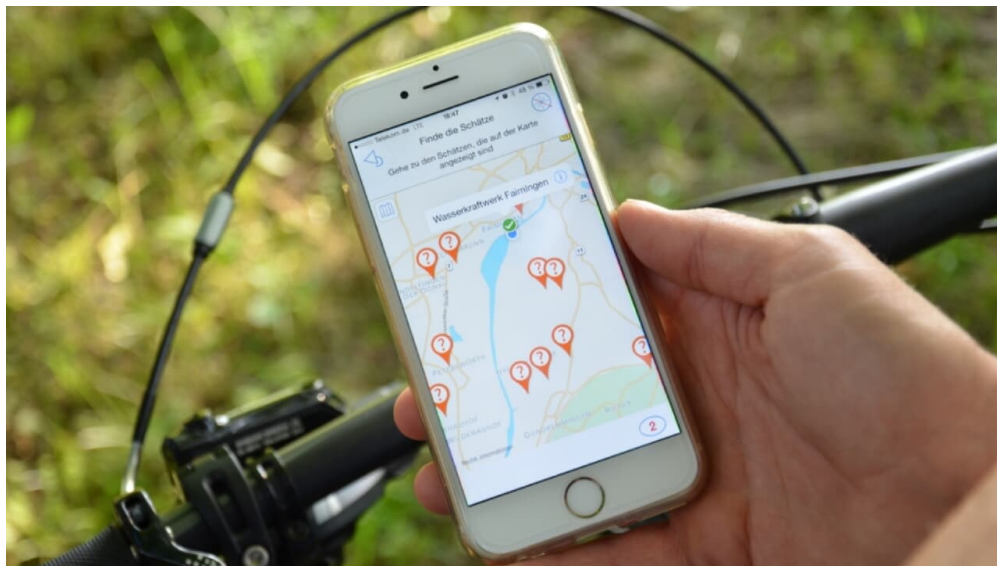
Quelle: destination.one

ID: t\_100056199

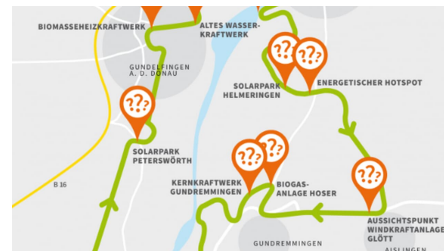
Zuletzt geändert am 22.02.2021, 11:23







Quiztour App - © Donautal-Aktiv e.V.



Energie-Quiztour Route

- 1 APP LADEN**  
Laden Sie die kostenlose Donautal-Quiztouren-App auf Ihr Smartphone.
- 2 SPIEL STARTEN**  
Wählen Sie in der App das Spiel Energie-Quiztour aus und starten Sie es.
- 3 LOS GEHT'S**  
Radeln Sie zu den Quizpunkten. Sobald Sie einen Punkt erreicht haben, werden die Quizfragen freigeschaltet. Dazu gibt's spannende Audiobeiträge und persönliche Ratselltips von Energie-Experten.

So funktioniert's



©2021 destination.on.de MAPS | ©2020 KOMPASS-Karten GmbH | ©2020 OSM & Contributors (www.openstreetmap.org)

