

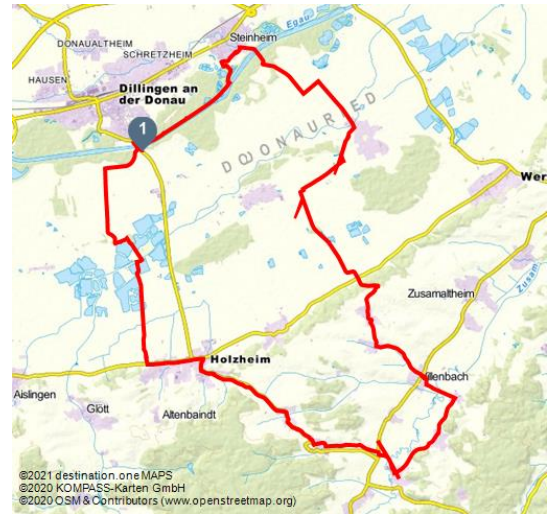


Berg und Tal







Radfahren



Ellerbach - © Donautal-Aktiv e.V.



Tourdaten:

		
41,4 km	2 h 46 min	183 m
Distanz	Dauer	Höhenmeter (aufsteigend)
		
181 m	495 m	414 m
Höhenmeter (absteigend)	Höchster Punkt	Niedrigster Punkt

Adresse:

89407 Dillingen an der Donau

+49 7325 / 95101- 40

info@dillingerland.de

Organisation:

Donautal-Aktiv e.V.

<http://www.donautal-aktiv.de/>

info@donautal-aktiv.de



Quelle: destination.one

ID: t_100077718

Zuletzt geändert am 25.02.2021, 09:42

Radtour von der Donau zur Zusam

Genau genommen müsste die Tour Tal und Berg heißen, beginnt sie doch im Tal im Donauried. Vorbei an zahlreichen Baggerseen erreichen Sie Holzheim. Hier an der Grenze zwischen Donautal und dem Naturpark Augsburg - Westliche Wälder beginnt der hügelige Abschnitt der Etappe. Am Nordrand der Iller-Lech-Platte radeln Sie im stetigen Auf und Ab durch kleine Dörfer und vorbei an imposanten Kirchen. Zum Schluss ist am Donauufer dann gemütliches Ausrollen angesagt. Die Altstadt von Dillingen mit zahlreichen Cafés verspricht einen genussvollen Ausklang.





Goldener Saal Dillingen - © Jan Koenen



Gruppe Radfahrer - © Guido Köninger



