



Mariensteig-Tour zwischen Kellmünz und Altstadt







Wandern



Mariensteig-Tour zwischen Kellmünz und Altstadt



Tourdaten:

		
15,5 km Distanz	4 h Dauer	251 m Höhenmeter (aufsteigend)
		
247 m Höhenmeter (absteigend)	628 m Höchster Punkt	537 m Niedrigster Punkt

Rundwanderung durch Wald und Flur

Der mittelschwere Rundweg führt meist auf Wald- und Forstwegen im Bayerischen Staatswald entlang der "Illerleite", einem dicht bewaldeten Höhenzug an der Ostseite des Illertals. Beim Mariensteig zwischen Kellmünz und Altstadt handelt es sich um einen gut angelegten Fußpfad, mit dessen Hilfe der Waldhang mühelos bewältigt werden kann. Die Rundwanderung ist bestens geeignet für Naturliebhaber, die die Ruhe und Einsamkeit eines Waldes zu schätzen wissen. Die 15,5 Kilometer lange Tour dauert rund vier Stunden. Für Familien mit Kindern bieten sich Abkürzungen an.

Bewertungen:

★★★★☆ Kondition

Adresse:

Kantstraße 8
89231 Neu-Ulm

+49 731 7040-4607

www.landkreis.neu-ulm-tourismus.de/

touristik@ira.neu-ulm.de

Autor:

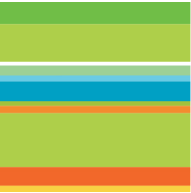
Landkreis Neu-Ulm
touristik@ira.neu-ulm.de

Quelle: destination.one

ID: t_100079464

Zuletzt geändert am 01.03.2021, 15:23





Startpunkt ist beim Parkplatz am Schützenheim, Römerstraße 12, 89293 Kellmünz, Kreuzung Illertalstraße/Staatsstraße 2031.

Anfahrt mit öffentlichen Verkehrsmitteln

Merkmale:

Informationen

Rundweg

Startpunkt:

Parkplatz am Schützenheim Kreuzung Illertalstraße/Staatsstraße 2031
(Startpunkt)
89293 Kellmünz





Mariensteig-Tour zwischen Kellmünz und Altenstadt



