


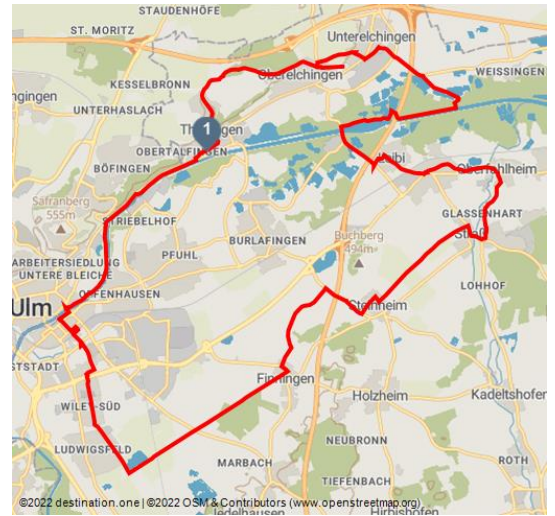


Napoleon-Runde

Radfahren



Klostergarten Oberelchingen - © Fouad Vollmer, Andrea Engel-Benz



Tourdaten:

43,1 km	2 h 49 min	121 m
Distanz	Dauer	Höhenmeter (aufsteigend)
121 m	568 m	456 m
Höhenmeter (absteigend)	Höchster Punkt	Niedrigster Punkt

Auf den Spuren Napoleons

Kaiser Napoleon war auch schon hier und geriet beim Anblick der Klosterkirche in Oberelchingen ins Schwärmen. Sein Besuch war allerdings nicht friedlicher Natur. In der historischen Schlacht von Elchingen am 14. Oktober 1805 besiegten seine Truppen die österreichische Armee und markierten damit den Anfang vom Ende des Heiligen Römischen Reiches.

In Elchingen kann man auf den Spuren Napoleons wandeln, aber auch Ruhe finden in der prachtvollen Klosterkirche und im idyllischen Klostergarten mit Ausblick auf das grüne Band des Donautals.

Bewertungen:

★★★★☆ Kondition

Adresse:

Kantstraße 8
89231 Neu-Ulm

+49 731 7040-4607

www.landkreis.neu-ulm-tourismus.de/

touristik@ira.neu-ulm.de

Autor:

Donautal-Aktiv e.V.
info@donautal-aktiv.de

Organisation:

Donautal-Aktiv e.V.
info@donautal-aktiv.de



An der Donau entlang geht es hinein nach Ulm und Neu-Ulm, wo sich aus dem einstigen Gartenschau-Gelände im Wiley ein beliebter Freizeitpark entwickelt hat. Vorbei am Ludwigsfelder Badensee geht es über Straß nach Oberfahlheim, wo Napoleon vor der entscheidenden Schlacht übernachtete. Das Museum für Bildende Kunst lädt hier zu einer Stippvisite ein.

Start ist am Bahnhof in 89275 Elchingen-Thalvingen, Am Bahndamm 26

Anfahrt mit öffentlichen Verkehrsmitteln

Merkmale:

Informationen

Kulturell interessant, Einkehrmöglichkeit, Rundweg, Beschilderung

Startpunkt:

Bahnhof Elchingen-Thalvingen

Zielpunkt:

Bahnhof Elchingen-Thalvingen

Wegbeschreibung:

Oberelchingen - Ulm/Neu-Ulm - Ludwigsfeld - Finningen - Steinheim - Straß - Oberfahlheim - Nersingen

Ausrüstung:

Fahradhelm & verkehrssicheres Fahrrad

Tipp des Autors:

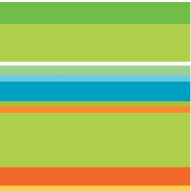
Ein Besuch der Klosteranlage in Elchingen lohnt sich.

Anfahrt:

Bahnhof Elchingen-Thalvingen

Öffentliche Verkehrsmittel:





R5 Brenzbahn, 30- bis 60-Minuten-Takt

Karte/Karten:

<https://www.landkreis.neu-ulm-tourismus.de/broschueren>



