

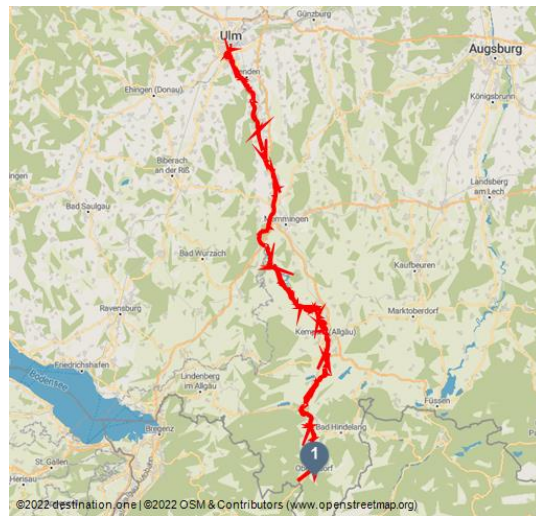


Iller-Radweg







Radfahren



Illerspitze - © Fouad Vollmer



Tourdaten:

 145,9 km Distanz	 9 h 26 min Dauer	 314 m Höhenmeter (aufsteigend)
 631 m Höhenmeter (absteigend)	 803 m Höchster Punkt	 470 m Niedrigster Punkt

Qualitätsradroute von Oberstdorf bis Ulm

Der Illerradweg folgt der Iller von ihrer Quelle bei Oberstdorf bis zu ihrer Mündung in die Donau bei Ulm. Der naturnahe, 146 Kilometer lange Fernradweg ist als Qualitätsradroute vom ADFC mit vier Sternen ausgezeichnet. Das Signet mit dem Ulmer Spatz und den Alpen im Hintergrund begleitet den Radler durchgehend auf seiner Route vom Allgäu bis in die Münsterstadt. Auf 50 Kilometern passiert der Radler den Landkreis Neu-Ulm. Abstecher zum Archäologischen Park Kellmünz, den Naherholungsgebieten in Altenstadt, Senden oder Vöhringen, der Vöhlinstadt Illertissen oder dem Glacis in Neu-Ulm bieten sich an.

Adresse:

87435 Kempten

+49 8323 8025931

www.illerradweg.de/

info@allgaeu.de

Ansprechpartner:

Allgäu GmbH - Gesellschaft für Standort und Tourismus

Allgäuer Str. 1

87435 Kempten

+49 (0)8323 - 802 59 31

www.illerradweg.de/

info@allgaeu.de

Autor:

Donautal-Aktiv e.V.

info@donautal-aktiv.de

Organisation:

Donautal-Aktiv e.V.

info@donautal-aktiv.de





Im Bereich Illertissen ist der Iller-Radweg leider aufgrund von Sturmschäden nicht befahrbar.

Merkmale:

Informationen

Natur Highlight, Kulturell interessant, Mehrtagestour, Beschilderung, Zertifizierte ADFC-Radrouten, Gute Anbindung an ÖPNV

Quelle: destination.one

ID: t_100083429

Zuletzt geändert am 24.07.2023, 10:01



Rastplatz an der Iller, Illerzell - © Rainer Bucher



Iller-Radweg Logo



DonautalTouren

