

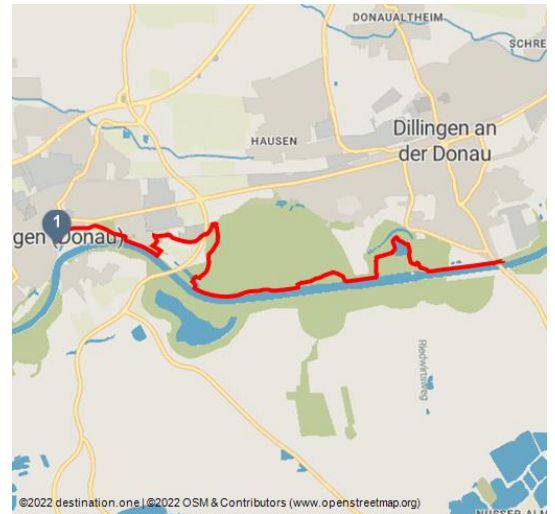


DonAUwald - Etappe Lauingen - Dillingen

Wandern



Blick auf Lauingen mit Schimmelturm - © Beate Wand



Tourdaten:



8,1 km
Distanz



1 h 58 min
Dauer



19 m
Höhenmeter
(aufsteigend)



23 m
Höhenmeter
(absteigend)



440 m
Höchster Punkt



421 m
Niedrigster Punkt

Bewertungen:

★☆☆☆☆ Kondition

Adresse:

89415 Lauingen (Donau)

+49 7325 / 95101 - 10

www.donauwald-wanderweg.de/

donauwald@donautal-aktiv.de

Autor:

Donautal-Aktiv e.V.

info@donautal-aktiv.de

Organisation:

Donautal-Aktiv e.V.

info@donautal-aktiv.de

Von Lauingen nach Dillingen auf dem Premiumwanderweg DonAUwald

Auf dieser etwas kürzeren Etappe entdecken Sie den DonAUwald zwischen den beiden Donaustädten Lauingen und Dillingen. Entlang der mächtigen Donau und im Auwald spüren Sie die Kraft und Erhabenheit der Natur. Hier können Sie einige Momente der Stille genießen und Kraft tanken. In den lebendigen Städten zu Beginn und am Ende der Etappe können Sie eintauchen in die bayerisch-schwäbische Kultur und die kulinarische Vielfalt der Region. Eine besondere und spannende Mischung aus Natur und Kultur wartet auf Sie!



Zuwegungen und Verbindungswege:

- Bahnhof Lauingen 0,7 km
- Bahnhof Dillingen 2,1 km

Quelle: destination.one

ID: t_100257302

Zuletzt geändert am 25.01.2023, 07:41


Merkmale:

Informationen

Familienfreundlich, Natur Highlight, Kulturell interessant, Beschilderung, Premiumweg Deutsches Wandersiegel, Gute Anbindung an ÖPNV



Trimmdich-Pfad Dillingen - © Donautal-Aktiv e.V.



Familienwanderung auf dem DonAUwald - © Beate Wand

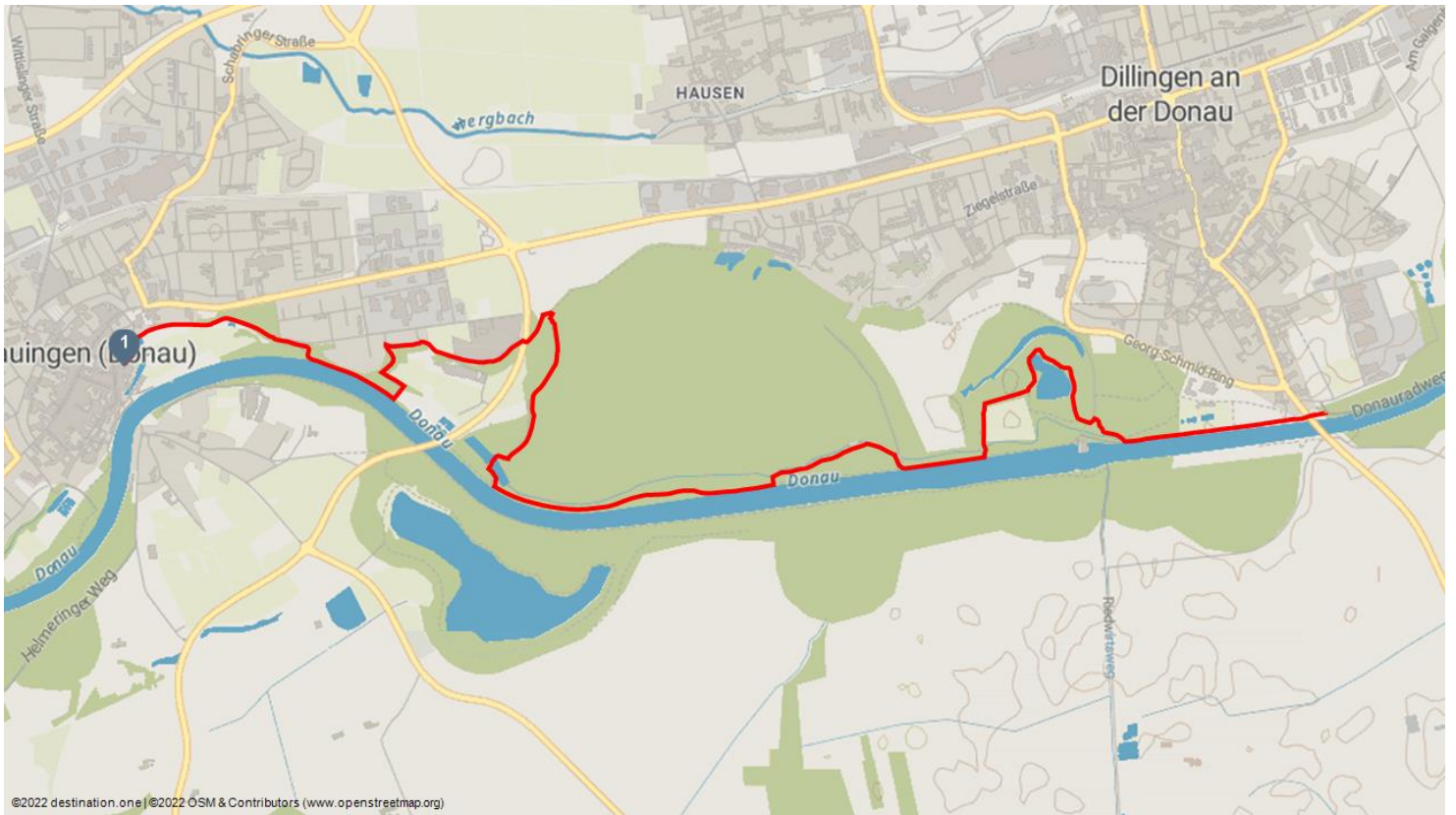


Blick auf das Herzogsschloss Lauingen - © Beate Wand





Märzenbecher im DonAUwald - © Jenny Kwittung



©2022 destination.one | ©2022 OSM & Contributors (www.openstreetmap.org)

