Michel-Eberhardt-Wanderweg

Wandern

Michel-Eberhardt-Wanderweg - © Brigitte Braun (Markt Bissingen)

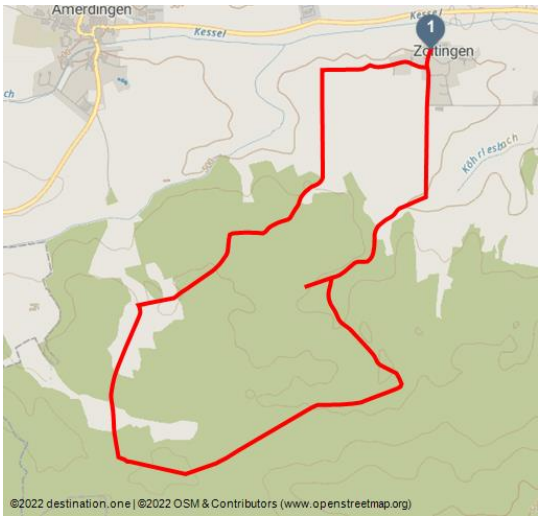

Tourdaten:

9,6 km Distanz	2 h 26 min Dauer	64 m Höhenmeter (aufsteigend)
64 m Höhenmeter (absteigend)	560 m Höchster Punkt	491 m Niedrigster Punkt

Ein herrlicher Panoramaweg zu Ehren des Heimatdichters aus dem Kesseltal

Der Rundwanderweg führt auf einer Länge von etwas mehr als 10 Kilometern zunächst nach Süden am Zoltinger Reiterhof vorbei, schwenkt dann nach Südwesten und erreicht nördlich des Buchenbergs den Oberen Liezheimer Forst. Weiter geht es zu den bekannten "Drei Steinen" und von hier aus in Richtung Norden und Nordosten, vorbei an der Keltenschanze, zurück durch Wald und Flur nach Zoltingen und zum Ausgangspunkt am Ortseingang Zoltingen (bei der Infotafel).

Bewertungen:

★★★☆☆ Panorama

★★☆☆☆ Kondition

Adresse:

86657 Bissingen - Zoltingen

09084/9697-0

https://www.bissingen.de/

Organisation:

Donautal-Aktiv e.V.
http://www.donautal-aktiv.de/
info@donautal-aktiv.de

Quelle: destination.one

ID: t_100263161

Zuletzt geändert am 30.07.2021, 10:15

Merkmale:

Informationen

Rundweg, Beschilderung

Rastplatz mit Ausblick - © Brigitte Braun (Markt Bissingen)



Heimatdichter Michael Eberhardt

Wanderrast bei den Drei Steinen - © Fouad Vollmer

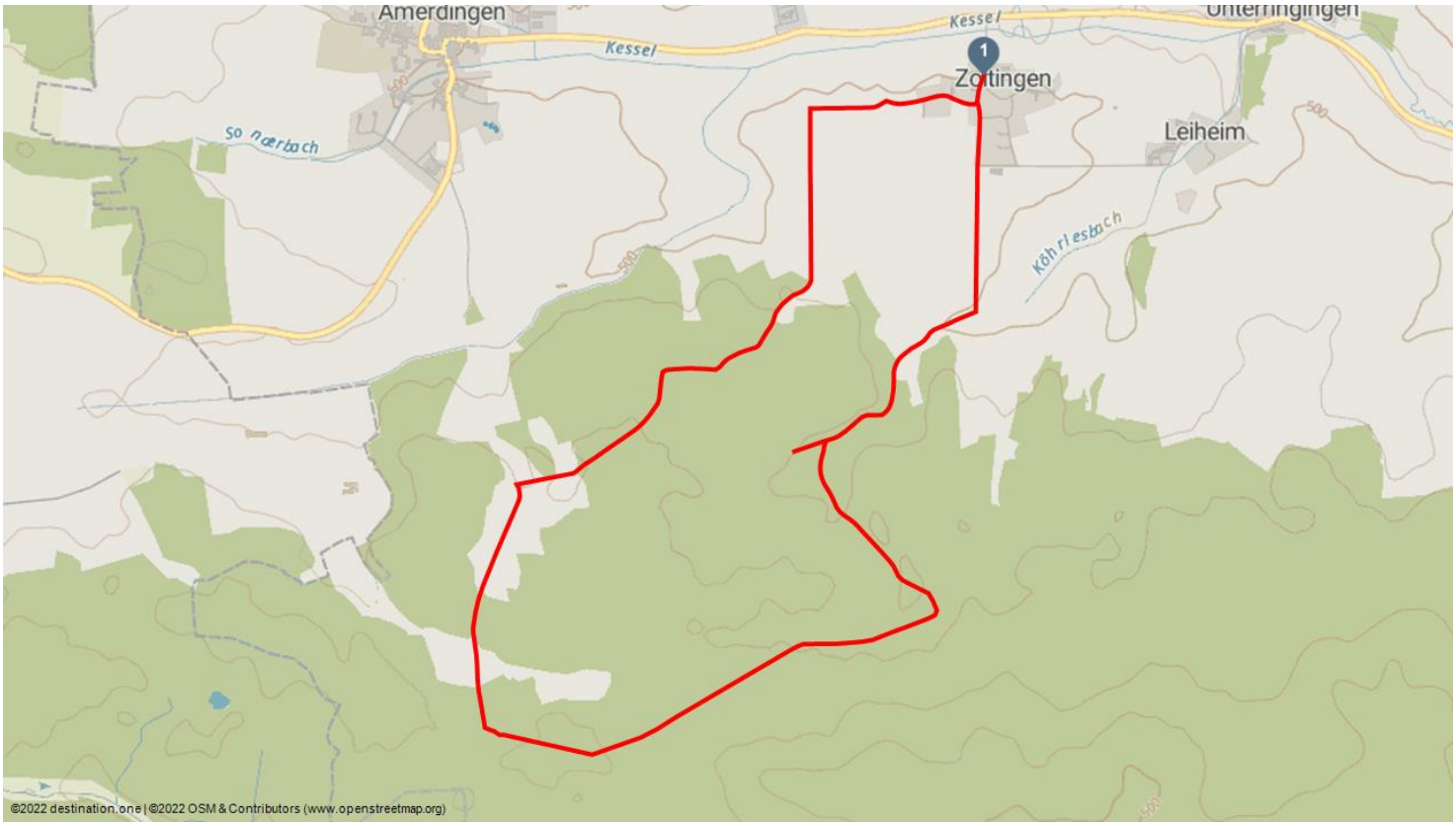
Amerdingen
Kessel
Kessel
Unterringingen
1
Zottingen
Leiheim
Köhrlesbach
©2022 destination.one | ©2022 OSM & Contributors (www.openstreetmap.org)