


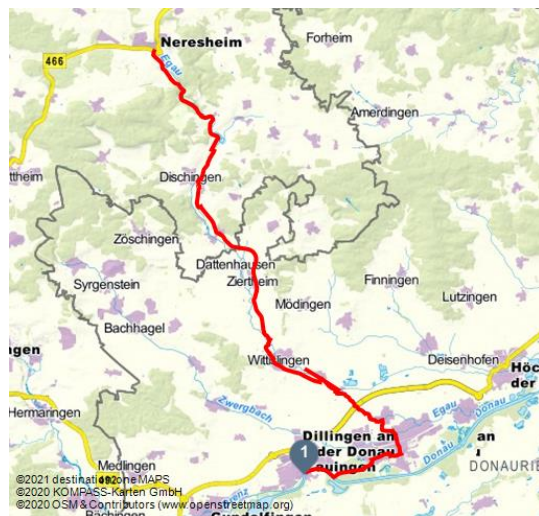


Donau-Härtsfeld-Radweg

Radfahren



Kloster Neresheim - © Donautal-Aktiv e.V.



Tourdaten:



34,5 km
Distanz



2 h 17 min
Dauer



119 m
Höhenmeter
(aufsteigend)



47 m
Höhenmeter
(absteigend)



507 m
Höchster Punkt



424 m
Niedrigster Punkt

Adresse:

89407 Dillingen an der Donau

+49 7321 / 3212593

info@heidenheimer-brenzregion.de

Organisation:

Donautal-Aktiv e.V.

<http://www.donautal-aktiv.de/>

info@donautal-aktiv.de



Auf einer ehemaligen Bahnstrecke von Dillingen ins württembergische Härtsfeld (Kloster Neresheim)

Der Donau-Härtsfeld-Radweg führt uns durch Donaualthem und Schabringen nach Wittislingen. Gleich am Ortseingang geht es rechts und gleich wieder links. Entlang eines alten Steinbruchs führt der Radweg in den Ort hinein und dann rechts Richtung Dischingen. Das Zeichen des Donau-Härtsfeld-Radweges weist den Weg aus Wittislingen hinaus Richtung Ziertheim und weiter nach Ballmertshofen. Mal begleitet die reizende Egau, mal radelt man locker auf der alten Bahntrasse. In Ballmertshofen überqueren wir die Straße. Wer eine Rast braucht, biegt kurz links ab und erreicht die Einkehrmöglichkeiten. Von Ballmertshofen aus führt die Tour vorbei am Wasserwerk und dem Schloss Thurn und Taxis. Aus Dischingen heraus nähern wir uns dem Härtsfeldsee, der zur Rast einlädt. Ein kurzer Abstecher zur Burg Katzenstein lohnt sich auf jeden Fall bevor es das letzte Stück bis Neresheim

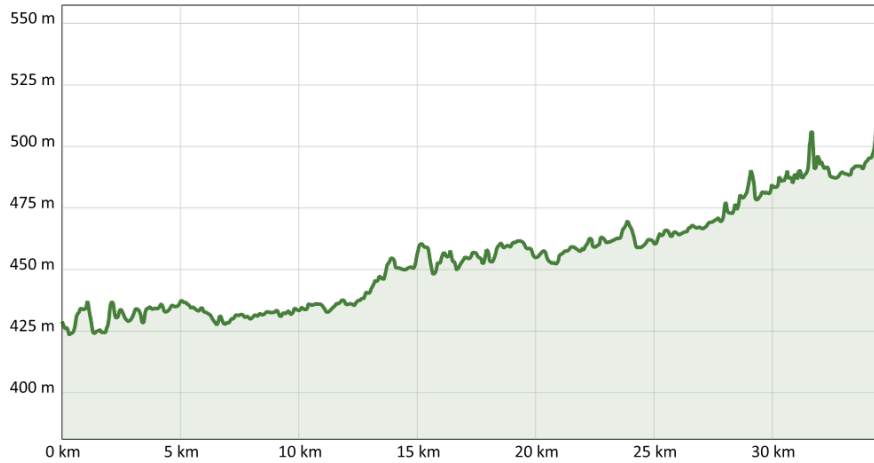
Quelle: destination.one

ID: t_100268310

Zuletzt geändert am 30.07.2021, 12:18



zum Egauursprung zu radeln gilt. Dort erwartet uns die Perle des Härtsfelds - Kloster Neresheim.



Härtsfeldsee - © Donautal-Aktiv e.V.



Burg Katzenstein - © Guido Serino



DonautalTouren

