

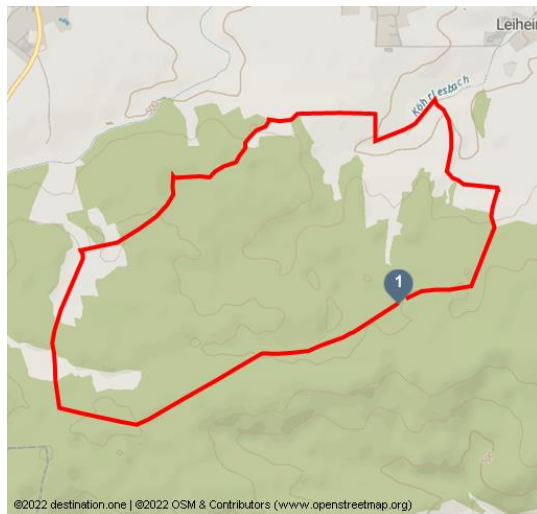


Donautal Panoramaweg Grenzweg - mittlere Schleife







Wandern



Blick auf Zoltingen - © Donautal-Aktiv e.V.



Tourdaten:

| | | |
|---|---|---|
|  |  |  |
| 8,9 km | 2 h 17 min | 75 m |
| Distanz | Dauer | Höhenmeter (aufsteigend) |
|  |  |  |
| 75 m | 558 m | 489 m |
| Höhenmeter (absteigend) | Höchster Punkt | Niedrigster Punkt |

Adresse:

86657 Bissingen

+49 7325 / 95101 - 40

info@dillingerland.de

Organisation:

Donautal-Aktiv e.V.

<http://www.donautal-aktiv.de/>

info@donautal-aktiv.de



Mittlere Schleife des Panoramawegs Grenzweg - Auf Siebenmeilenstiefeln über sieben Grenzen

Auf diesem Weg überschreiten Sie zahlreiche sichtbare, aber auch unsichtbare Grenzen. Ihre Tour starten Sie am besten in Zoltingen. Bei "de drei Schdoi" (hochdeutsch: bei den Drei Steinen) lohnt es sich eine kleine Pause zu machen. Hier stoßen gar drei ehemalige Herrschaftsgebiete zusammen. Die Grenzsteine lassen die frühere Aufteilung des Landes nachvollziehen. An manch sonnigem Tag trifft man hier auf die wanderbegeisterten Amerdinger Senioren, die immer einen Scherz auf den Lippen haben und für Unterhaltung sorgen. Erwandern Sie weitere Grenzen und genießen Sie die unberührte Natur des Liezheimer Forstes.

Quelle: destination.one

ID: t_100269564

Zuletzt geändert am 27.08.2021, 13:08



Detaillierte Wegbeschreibung:

Start an der Brotzeitinsel mit Grenzhäusle bei Zoltingen. Wunderschön durch Wiesen und Felder, dann entlang eines Baches wandern. Auf die Anhöhe mit unzähligen Hochsitzen. Vorbei an einem Wildschweinplatz bis zu einer Kreuzung. Rechts halten über eine Abkürzung zu einem weiteren Grenzhäuschen. Weiter durch den Wald zu den Drei Steinen. Hier stießen die Herrschaftsgebiete des Herzogtums Bayern (Pfalz-Neuburg), der Grafschaft Oettingen und des Fürstentums Thurn und Taxis zusammen. Wald und Felder wechseln sich ab. Im Hintergrund ist der Funkturm Unterringingen zu sehen. Rechts weiter über Abkürzung Richtung Zoltingen. Weiter parallel zum Michael-Eberhard-Wanderweg. Weitblicke bis zum Abzweig Zoltingen.

Merkmale:

Informationen

Natur Highlight, Kulturell interessant, Rundweg, Beschilderung





DonautalTouren

