

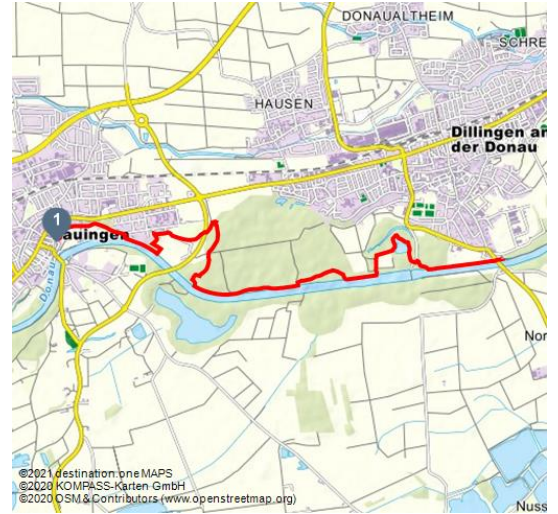


DonAUwald - Etappe Lauingen - Dillingen

Wandern



Blick auf Lauingen mit Schimmelturm - © Beate Wand



Tourdaten:

sehr leicht
Schwierigkeit

8,1 km
Distanz

1 h 58 min
Dauer

19 m
Höhenmeter
(aufsteigend)

23 m
Höhenmeter
(absteigend)

440 m
Höchster Punkt

421 m
Niedrigster Punkt

Bewertungen:

★☆☆☆☆ Kondition

Adresse:

89415 Lauingen (Donau)

☎ +49 7325 / 95101 - 10

🏠 www.donauwald-wanderweg.de/

✉ donauwald@donautal-aktiv.de

Organisation:

Donautal-Aktiv e.V.

<http://www.donautal-aktiv.de/>

info@donautal-aktiv.de

Empfohlene Jahreszeiten:

JAN	FEB	MRZ	APR	MAI	JUN
JUL	AUG	SEP	OKT	NOV	DEZ

Von Lauingen nach Dillingen auf dem Premiumwanderweg DonAUwald

Auf dieser etwas kürzeren Etappe entdecken Sie den DonAUwald zwischen den beiden Donaustädten Lauingen und Dillingen. Entlang der mächtigen Donau und im Auwald spüren Sie die Kraft und Erhabenheit der Natur. Hier können Sie einige Momente der Stille genießen und Kraft tanken. In den lebendigen Städten zu Beginn und am Ende der Etappe können Sie eintauchen in die bayerisch-schwäbische Kultur und die kulinarische Vielfalt der Region. Eine besondere und spannende Mischung aus Natur und Kultur wartet auf Sie!



QR-Code scannen und diese Seite offline speichern, mit Freunden teilen und mehr.

<https://s.et4.de/bnLqC>


Quelle: destination.one

ID: t_100257302

Zuletzt geändert am 26.02.2021, 12:29




Trimm-dich-Pfad Dillingen - © Donautal-Aktiv e.V.



Familienwanderung auf dem DonAUwald - © Beate Wand



Blick auf das Herzogschloss Lauingen - © Beate Wand



Märzenbecher im DonAUwald - © Jenny Kwittung

