



Zuwegung DonAUwald Bahnhof Höchstädt

Wandern

VERBINDUNGS- WEG



Donauwald


Wegmarkierung Zuwegung DonAUwald - © Donautal-Aktiv e.V.




Tourdaten:



sehr leicht
Schwierigkeit


3,1 km
Distanz


0 h 46 min
Dauer


9 m
Höhenmeter
(aufsteigend)


8 m
Höhenmeter
(absteigend)


421 m
Höchster Punkt


412 m
Niedrigster Punkt

Bewertungen:

★☆☆☆☆ Kondition

Adresse:

89420 Höchstädt an der Donau

+49 7325 / 95101 - 10

www.donauwald-wanderweg.de/

donauwald@donautal-aktiv.de

Organisation:

Donautal-Aktiv e.V.

<http://www.donautal-aktiv.de/>

info@donautal-aktiv.de

Verbindungsweg vom Bahnhof Höchstädt zum Premiumwanderweg DonAUwald

Merkmale:

Informationen

Beschilderung, Gute Anbindung an ÖPNV



QR-Code scannen und diese Seite offline speichern, mit Freunden teilen und mehr.

<https://s.et4.de/mD5tc>

Quelle: destination.one

ID: t_100257361

Zuletzt geändert am 25.02.2021, 07:47

