



# Zuwegung DonAUwald Bahnhof Schwenningen

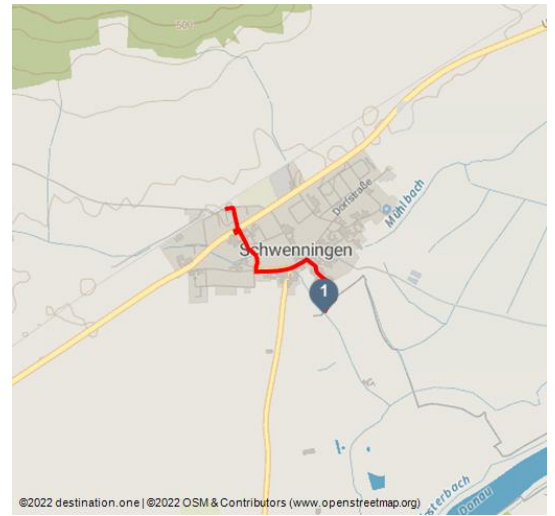
Wandern

## VERBINDUNGS- WEG




**Donauwald**


Wegmarkierung Zuwegung DonAUwald





### Tourdaten:

  
sehr leicht  
Schwierigkeit

  
1,3 km  
Distanz

  
0 h 19 min  
Dauer

  
8 m  
Höhenmeter  
(aufsteigend)

  
419 m  
Höchster Punkt

  
408 m  
Niedrigster Punkt

### Bewertungen:

★☆☆☆☆ Kondition

### Adresse:

89443 Schwenningen

+49 7325 / 95101 - 10

[www.donauwald-wanderweg.de/](http://www.donauwald-wanderweg.de/)

[donauwald@donautal-aktiv.de](mailto:donauwald@donautal-aktiv.de)

### Autor:

Donautal-Aktiv e.V.

[info@donautal-aktiv.de](mailto:info@donautal-aktiv.de)

### Organisation:

Donautal-Aktiv e.V.

[info@donautal-aktiv.de](mailto:info@donautal-aktiv.de)

Verbindungsweg vom Bahnhof Schwenningen zum Premiumwanderweg DonAUwald

### Merkmale:

#### Informationen

Beschilderung, Gute Anbindung an ÖPNV



QR-Code scannen und diese Seite offline speichern, mit Freunden teilen und mehr.

<https://s.et4.de/sD5tc>

Quelle: destination.one

ID: t\_100257363

Zuletzt geändert am 25.01.2023, 07:41

