DonAUwald - Etappe Offingen - Gundelfingen

Wandern

Faiminger Stausee bei Gundelfingen - © Jenny Kwittung

Tourdaten:

sehr leicht Schwierigkeit	9,7 km Distanz	2 h 22 min Dauer	17 m Höhenmeter (aufsteigend)
20 m Höhenmeter (absteigend)	444 m Höchster Punkt	430 m Niedrigster Punkt	

Empfohlene Jahreszeiten:

JAN	FEB	MRZ	APR	MAI	JUN
JUL	AUG	SEP	OKT	NOV	DEZ

Von Offingen in die Gärtnerstadt Gundelfingen auf dem Premiumwanderweg DonAUwald

An der Offinger Donaubrücke taucht man direkt ein in den Auwald. Vorbei an Teichen überquert man trockenen Fußes ein Altwasser über einen Bohlensteg. Die Kraft des Waldes ist hier spürbar. Schmale Lichtungen, größere Tümpel und kleinere Brennen sorgen für Abwechslung auf dieser Etappe. Am Faiminger Stausee endet die Etappe und auf dem Weg in die Gärtnerstadt trifft man auf die Wotanseiche, ein bedeutendes Naturdenkmal.

Zuwegungen und Verbindungswege:

Bewertungen:

★☆☆☆☆ Kondition

Adresse:

89362 Offingen

+49 7325 / 95101 - 10
www.donauwald-wanderweg.de/
donauwald@donautal-aktiv.de

- Bahnhof Offingen 2 km
- Bahnhof Gundelfingen 1,9 km

Merkmale:

Informationen

Natur Highlight, Einkehrmöglichkeit, Beschilderung, Premiumweg Deutsches Wandersiegel, Gute Anbindung an ÖPNV

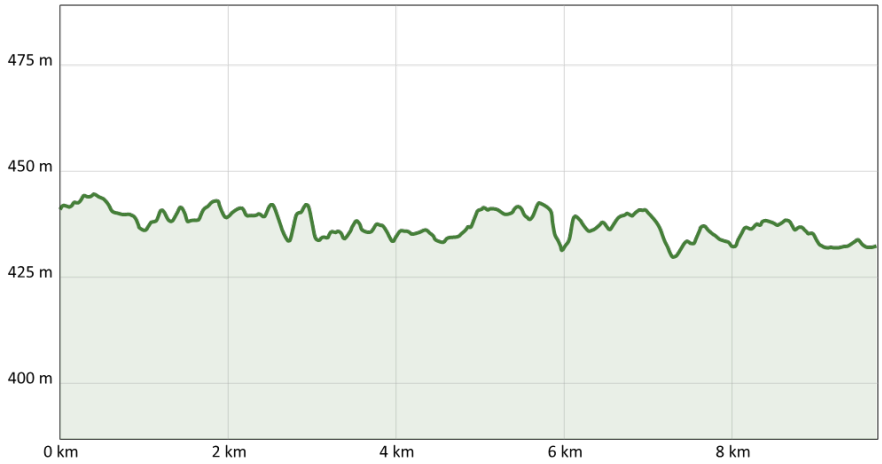

Organisation:

Donautal-Aktiv e.V.
http://www.donautal-aktiv.de/
info@donautal-aktiv.de

QR-Code scannen und diese Seite offline speichern, mit Freunden teilen und mehr.

https://s.et4.de/g8kqc

Quelle: destination.one
ID: t_100257420
Zuletzt geändert am 11.05.2023, 06:25



Blick über die Donau - © Best Mountain Artists



Mystischer DonAUwald - © Best Mountain Artists

Sonne genießen am DonAUwald Wanderweg - © Beate Wand

Liege am DonAUwald Wanderweg bei Offingen - © Jenny Kwittung