

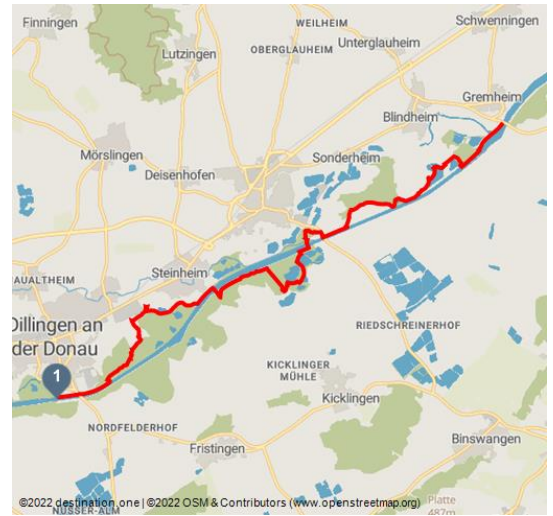


DonAUwald Natur pur - Etappe Dillingen - Blindheim

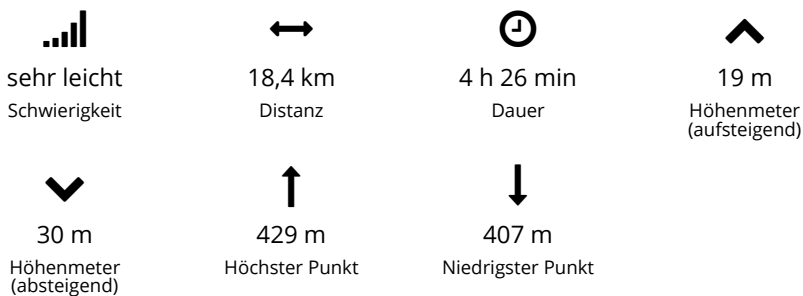
Wandern



Altwasser im DonAUwald - © Best Mountain Artists



Tourdaten:



Empfohlene Jahreszeiten:

JAN	FEB	MRZ	APR	MAI	JUN
JUL	AUG	SEP	OKT	NOV	DEZ

Auf der Etappe zwischen Dillingen und Blindheim heißt es Natur pur

Der gesamte Premiumweg DonAUwald ist ein außergewöhnliches Naturerlebnis, aber speziell zwischen Dillingen und Blindheim findet man besonders viele Highlights. Hinter Dillingen betreten wir das Reich des Bibers. Holzstege führen am Brühlweiher über sogenannte Biberlöcher. Dann geht es einen Hang hinauf, oberhalb der Kleinen Donau, einem alten Flussarm, haben wir eine herrliche Aussicht. Tagsüber werden wir keine Biber sehen können, aber immer wieder kreuzen "Biberautobahnen" den Premiumweg. Vor allem die Seen bis Blindheim sind außergewöhnlich schön: Der Hofmadschwaigsee oder die Bruckmahdseen sind nur zwei Beispiele für überragende Naturlandschaften.

Zuwegungen und Verbindungswege:

Bewertungen:

★☆☆☆☆ Kondition

Adresse:

89407 Dillingen an der Donau
 ☎ +49 7325 / 95101 - 10
 🏠 www.donauwald-wanderweg.de/
 ✉ donauwald@donautal-aktiv.de

Autor:

Donautal-Aktiv e.V.
 info@donautal-aktiv.de

Organisation:

Donautal-Aktiv e.V.
 info@donautal-aktiv.de

- Bahnhof Dillingen 2,1 km
- Ortsmitte Steinheim 1 km
- Bahnhof Höchstädt 3,1 km
- Ortsmitte Sonderheim 1,4 km
- Bahnhof Blindheim 3,4 km



QR-Code scannen und diese Seite offline speichern, mit Freunden teilen und mehr.

<https://s.et4.de/Kyxqc>

Merkmale:

Informationen

Natur Highlight, Einkehrmöglichkeit, Beschilderung, Premiumweg Deutsches Wandersiegel, Gute Anbindung an ÖPNV


Quelle: destination.one

ID: t_100258628


Zuletzt geändert am 18.10.2021, 09:29



Tümpel im DonAUwald - © Carina Huch



Bärlauch im DonAUwald - © Best Mountain Artists



Vogelparadies DonAUwald - © Best Mountain Artists



Naturgenuss im DonAUwald - © Best Mountain Artists

