

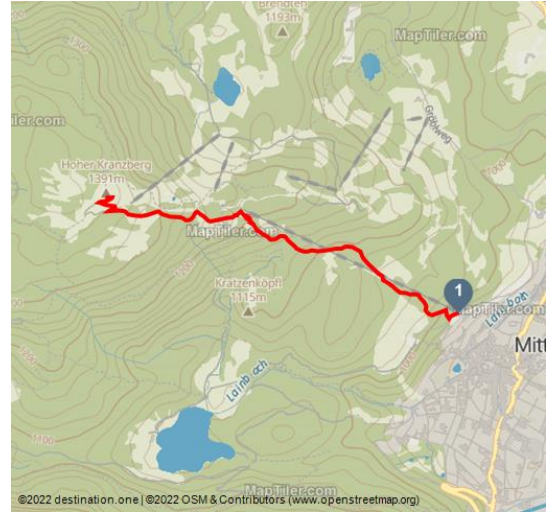


Bergwanderung zum Panoramakino auf dem Kranzberggipfel

Wanderung





Panoramakino am Kranzberggipfel - © Alpenwelt Karwendel | André Alexander@formgestalter



Tourdaten:



leicht
Schwierigkeit


2,9 km
Distanz


1 h 38 min
Dauer


387 m
Höhenmeter
(aufsteigend)


1381 m
Höchster Punkt


987 m
Niedrigster Punkt

Startpunkt:

Bergstation der Kranzberg Sesselbahn

Zielpunkt:

Kranzberggipfel

Zum Panoramakino auf dem Kranzberg wandern

Erleben Sie spektakuläre Panoramablicke vom 1.391 Meter hohen Gipfel des Kranzbergs. Dort oben befinden sich 15 bequeme "Ruheliegen", die zum Verweilen und Entspannen in einzigartiger Natur einladen und dabei herrliche Panoramablicke über die Orte der Alpenwelt Karwendel bietet.

Die Höhepunkte der Tour

Bewertungen:

★★★★☆ Panorama
★★★★☆ Kondition

Ansprechpartner:

Firma Tourist-Information Mittenwald
Dammkarstraße 3
82481 Mittenwald

☎ +49 (0) 8823 / 33981

☎ +49 (0) 8823 / 33910

🏠 www.alpenwelt-karwendel.de/

✉ touristinfo@mittenwald.de

Autor:

Alpenwelt Karwendel Mittenwald Krün Wallgau
Tourismus GmbH
info@alpenwelt-karwendel.de



QR-Code scannen und diese Seite offline speichern, mit Freunden teilen und mehr.

<https://s.et4.de/H7rbc>



- 15 bequeme Ruheliegen auf dem Kranzberggipfel
- einzigartige 360°-Panoramablicke über die gesamte Alpenwelt Karwendel
- zahlreiche weitere Wander- und Freizeitmöglichkeiten am Hohen Kranzberg

Quelle: destination.one

ID: t_100023064

Zuletzt geändert am 23.02.2024, 07:47

Die Tourenbeschreibung

Das Panoramakino auf dem Gipfel des Hohen Kranzbergs (1.391 m) bei Mittenwald erreicht man von der Bergstation der Kranzberg-Sesselbahn in etwa einer Stunde. Zur Bergstation gelangen Wanderer entweder über den Wanderweg 830 ab der Talstation oder bequem mit der Sesselbahn. Von der Bergstation der Bahn und dem nahegelegenen Berggasthof St. Anton wandert man nun auf direktem Wege (820) in Richtung Kranzberggipfel. Vorbei am Kranzberg-Gipfelhaus ist der höchste Punkt des Kranzbergs schnell erreicht. Hier befindet sich das Panoramakino auf dem Gipfel des Hohen Kranzbergs mit 15 gemütlichen Ruheliegen, die fantastische Ausblicke über das gesamte Isartal bieten. Ein Tipp für die ganze Familie...

Ihre Einkehrmöglichkeiten unterwegs

- Gastronomie in Mittenwald
- Berggasthof St. Anton (im Sommer Dienstag Ruhetag)
- Kärntner Alm nahe Kranzberglift-Talstation (Montag Ruhetag)

Wegnummern

- 830

Allgemeine Informationen zur Tour

Alternative Route & weitere Tipps

Wenn Sie den Besuch des Panoramakinis am Kranzberggipfel mit einer ausgiebigen Wanderung verbinden möchten, empfehlen wir Ihnen zunächst zum Berggasthof Wildensee aufzusteigen und anschließend über den Wanderweg 809 von der Rückseite des Kranzbergs zum Gipfel aufzusteigen. Die Gehzeit dieser Variante beträgt ab der Talstation der Kranzberg-Sesselbahn etwa 2 ½ bis 3 Stunden.

ÖPNV

- Bushaltestelle Gröblweg, Abzweig Kranzbergbahn (Gäste- und Wanderbus der Alpenwelt Karwendel)
- Bahnhof Mittenwald (DB München - Garmisch-Partenkirchen - Innsbruck)
- Bushaltestelle Bahnhof Mittenwald (Gäste- und Wanderbus der Alpenwelt Karwendel - Oberbayernbus Linie 9618)

Parkmöglichkeiten:

- Parkplatz an der "Talstation der Kranzberg-Sesselbahn" (kostenpflichtig)
- "P1" - Parkplatz am "Bahnhof" in Mittenwald (kostenpflichtig)
- "P2" - Parkplatz am "Dekan-Karl-Platz" In Mittenwald (kostenpflichtig)

Beste Jahreszeit

- ganzjährig begehbar

In Notfällen:



Im Notfall verständigen Sie bitte die nächstgelegene Rettungsleitstelle. Diese erreichen Sie unabhängig vom Standort und deutschlandweit unter 112.

Die Begehung bzw. die Befahrung aller beschriebenen Touren der Alpenwelt Karwendel erfolgt auf eigene Gefahr. Die Aktualität und Vollständigkeit der Inhalte kann nicht garantiert werden.

