

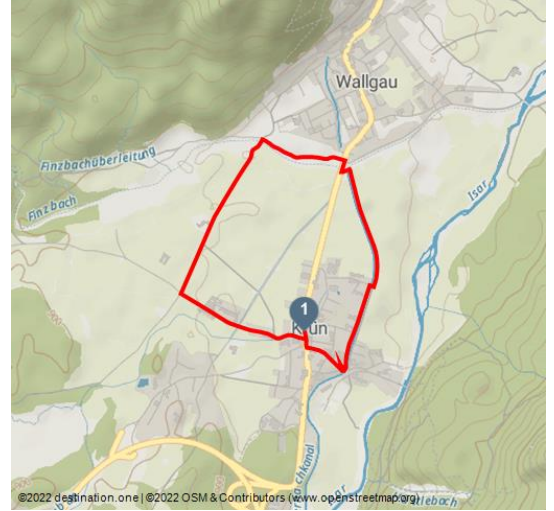


Winterwanderung von Krün nach Wallgau

Winterwanderung




Auf dem Weg von Krün nach Wallgau - © Alpenwelt Karwendel | Christoph Schober



Tourdaten:


sehr leicht
Schwierigkeit



4,3 km
Distanz


1 h 4 min
Dauer


13 m
Höhenmeter
(aufsteigend)


13 m
Höhenmeter
(absteigend)


890 m
Höchster Punkt


866 m
Niedrigster Punkt

Bewertungen:

★★★★☆ Panorama
★☆☆☆☆ Kondition

Ansprechpartner:

Firma
Alpenwelt Karwendel
Rathausplatz 1
82494 Krün

☎ +49(0) 8825 1094

✉ touristinfo@kruen.de

Autor:

Alpenwelt Karwendel Mittenwald Krün Wallgau
Tourismus GmbH
info@alpenwelt-karwendel.de

Startpunkt:

Krün Ortszentrum

Zielpunkt:

Krün Ortszentrum

leichte Traum-Runde

So einfach die Tour von **Krün nach Wallgau** erscheint, so schön ist sie auch. Hier kann man an einem sonnigen **Wintertag** ordentlich **Kraft tanken**. Die ca. einstündige Tour verbindet die zwei Orte Krün und Wallgau miteinander und zeigt die Weitläufigkeit der Region inmitten von gewaltigem **Bergmassiv**.

Die Höhepunkte der Tour



QR-Code scannen und diese Seite offline speichern, mit Freunden teilen und mehr.

<https://s.et4.de/B7PJc>

Quelle: destination.one

ID: t_100263887

Zuletzt geändert am 22.03.2022, 15:06



- Bergpanorama soweit das Auge reicht
- Sehr gut geräumte Winterwanderwege

Die Tourenbeschreibung

Los geht es an unserem Ausgangspunkt im **Zentrum von Krün**. Erreichbar über die gleichnamige Bushaltestelle oder bei Anreisen mit dem PKW vom Wanderparkplatz an der Krottenkopfstraße. Von hier folgt man den Hinweisschildern zur **Tourist-Information** Krün und biegt dahinter links vor dem Kanal ab, dann immer geradeaus bis eine **Brücke** über den Isar-Kanal führt. Nun folgt man dem Weg **rechts vom Kanal** bis Wallgau. Dort angekommen überquert man die B11 um auf den Wanderweg Nummer 417 zu gelangen. Bei der nächsten Gelegenheit geht es links über die Finzbrücke in den Otenwangerweg und man kommt nach 600 m am **Kramerhof** vorbei. Der Straße weiter folgen und nach weiteren 400 m links in die Krottenkopfstraße einbiegen. Die Straße führt wieder zurück zum Ausgangspunkt in Krün.

Ihre Einkehrmöglichkeiten unterwegs

- Café Kranzbach
- Gasthof Post
- Block´s Pizza
- Steirer Stubn
- Haus des Gastes in Wallgau

Wegnummern

- 310
- 417
- 400

Allgemeine Informationen zur Tour

Alternative Route & weitere Tipps

Die Route lässt sich individuell erweitern. Wenn man möchte, kann man bis zum Barmsee weiterwandern oder sogar um den Barmsee herum und über den Ortsteil Bärnbichl wieder zurück ins Ortszentrum von Krün.

ÖPNV

- Ski- und Gästebus der Alpenwelt Karwendel - Oberbayernbus Linie 9608 & 9618

Parkmöglichkeiten

- Wanderparkplatz "Krottenkopfstraße" in Krün

Beste Jahreszeit

- ganzjährig



In Notfällen:

Im Notfall verständigen Sie bitte die nächstgelegene Rettungsleitstelle. Diese erreichen Sie unabhängig vom Standort und deutschlandweit unter 112.

Die Begehung bzw. Befahrung aller beschriebenen Touren der Alpenwelt Karwendel erfolgt auf eigene Gefahr. Die Aktualität und Vollständigkeit der Inhalte kann nicht garantiert werden.

Merkmale:

Informationen

Kinderwagentauglich, Fahrradtauglich, Familienfreundlich, Natur Highlight, Einkehrmöglichkeit, Wintertauglich, Rundweg, Beschilderung, Barrierefrei, Tour mit Hund, Talwanderweg, Gute Anbindung an ÖPNV, Überwiegend sonnig

