

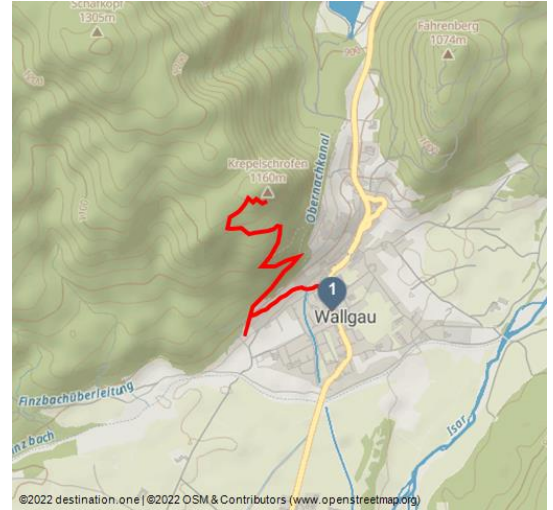


Wanderung auf den Krepelschrofen bei Wallgau

Wanderung




Ausblick vom Krepelschrofen in Wallgau - © Alpenwelt Karwendel | Paul Wolf, Paul Josef Wolf





Tourdaten:



medium
Schwierigkeit


2,4 km
Distanz


1 h 11 min
Dauer


269 m
Höhenmeter
(aufsteigend)


1144 m
Höchster Punkt


869 m
Niedrigster Punkt

Startpunkt:

Rathaus Wallgau

Zielpunkt:

Krepelschrofen

Auf den Krepelschrofen wandern

Der **Krepelschrofen** (1.160 m) oberhalb von **Wallgau** ist zweifellos einer der schönsten **Aussichtspunkte** in der Alpenwelt Karwendel. Vom **Gipfel** des Wallgauer **Panoramaberges** aus lassen sich das gesamte **obere Isartal** sowie die schroffen **Felswände** und **Berggipfel** des **Karwendel-** und **Wettersteingebirges** einsehen.

Bewertungen:

★★★★☆ Panorama
★★★★☆ Kondition

Ansprechpartner:

Firma Tourist-Information Wallgau
Mittenwalder Straße 8
82499 Wallgau

☎ +49 (0) 8825 / 925050

📞 +49 (0) 8825 / 925066

🏠 www.alpenwelt-karwendel.de/

✉ touristinfo@wallgau.de

Autor:

Alpenwelt Karwendel Mittenwald Krün Wallgau
Tourismus GmbH
info@alpenwelt-karwendel.de



QR-Code scannen und diese Seite offline speichern, mit Freunden teilen und mehr.

<https://s.et4.de/nBV->



Die Höhepunkte der Tour

- *einzigartiger Ausblick auf das obere Isartal*
- *über den Magdalena-Neuner-Panoramaweg erreichbar*

Quelle: destination.one

ID: t_1715

Zuletzt geändert am 14.03.2023, 13:02

Die Tourenbeschreibung

Der Startpunkt dieser Tour ist am **Rathaus in Wallgau**, erreichbar über die gleichnamige Bushaltestelle. Wenn man mit dem Auto ankommt, kann man am Wanderparkplatz "Wallgau Zentrum" oder am Haus des Gastes parken. Von dort aus geht es erst Richtung Dorfplatz, dann über die **Sonnleiten** zum Beginn des **Magdalena-Neuner-Panoramawegs**. Diesen erreicht man in etwa 10 Minuten, er ist für **Familien** mit **Kindern** gut geeignet. Ab der Wegverzweigung zum "**Krepelschrofen**" geht ein steiler **Serpentinweg** (für ältere Gäste nur bedingt zu empfehlen) weiter zum **Aussichtspunkt**, wo man mit einem tollen **Panorama** über das **Isar- und Rissbachtal, Soierengebirge, Karwendel, Wetterstein** und **Estergebirge** belohnt wird. Beim Blick ins obere **Isartal** geht es einem vermutlich so wie der naturverbundenen Magdalena Neuner: "Hier schöpfe ich Kraft und Energie...".

Ihre Einkehrmöglichkeiten unterwegs

- Maxhütte (Montag + Dienstag Ruhetag)
- Gastronomie in Wallgau

Allgemeine Informationen zur Tour

Alternative Route & weitere Tipps

Der informative Magdalena-Neuner-Panoramaweg in Wallgau endet nicht auf dem Gipfel des Krepelschrofen (1.160 m), sondern führt auch weiter zur nahegelegenen Berggaststätte Maxhütte. Dort können sich Wanderer bei einer typisch bayerischen Brotzeit stärken, bevor es hinunter nach Wallgau geht.

ÖPNV

Bushaltestelle Rathaus Wallgau (Wander- und Gästebus der Alpenwelt Karwendel – Oberbayernbus Linie 9608 & 9618)

Parkmöglichkeiten

- Parkplatz "Wallgau Zentrum" (kostenpflichtig)
- Parkplatz am Haus des Gastes in Wallgau (kostenpflichtig)

Beste Jahreszeit

- ganzjährig begehbar

In Notfällen:

Im Notfall verständigen Sie bitte die nächstgelegene Rettungsleitstelle. Diese erreichen Sie unabhängig vom Standort und deutschlandweit unter 112.

Die Begehung bzw. Befahrung aller beschriebenen Touren der Alpenwelt Karwendel erfolgt auf eigene Gefahr. Die Aktualität und Vollständigkeit der Inhalte kann nicht garantiert werden.



Weitere Infos:

Informationen zur Alpenwelt Karwendel

Weitere Informationen zu Wander-, Radtouren und zahlreichen weiteren Freizeitmöglichkeiten in der Alpenwelt Karwendel finden Sie auch unter www.alpenwelt-karwendel.de.

