



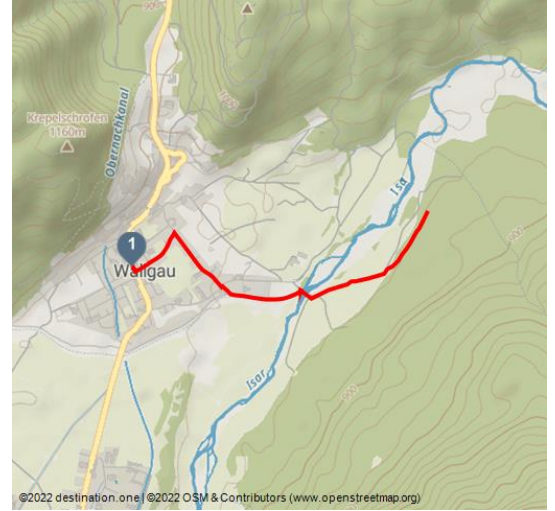
Wanderung von Wallgau zur Auhütte

Hüttenwanderung

Wanderung




Isarsteg in Wallgau - © Alpenwelt Karwendel | Zugspitz Region GmbH | Erika Spengler, Erika Spengler / ulligunde.com




Tourdaten:


sehr leicht
Schwierigkeit


2,4 km
Distanz


0 h 35 min
Dauer


21 m
Höhenmeter
(absteigend)


869 m
Höchster Punkt


847 m
Niedrigster Punkt

Startpunkt:

Rathaus Wallgau

Zielpunkt:

Auhütte

Zur Auhütte wandern

Genießen Sie eine idyllische **Wanderung** von **Wallgau** über bestens gepflegte Wanderwege zur **Auhütte**. Die Wanderung führt **ohne Anstiege** zur gemütlichen **Auhütte**, die direkt an der türkisgrünen **Isar** liegt. Die **Auhütte** bei Wallgau ist ein ideales **Ausflugsziel** für die ganze **Familie** und auch mit dem **Kinderwagen** zu erreichen.

Die Höhepunkte der Tour

Bewertungen:

★★★★☆ Panorama
★★☆☆☆ Kondition

Ansprechpartner:

Tourist-Information Wallgau
Mittenwalder Straße 8
82499 Wallgau

☎ +49 (0) 8825 / 925050

📠 +49 (0) 8825 / 925066

🏠 www.alpenwelt-karwendel.de/

✉ touristinfo@wallgau.de

Autor:

Alpenwelt Karwendel Mittenwald Krün Wallgau
Tourismus GmbH
info@alpenwelt-karwendel.de



QR-Code scannen und diese Seite offline speichern, mit Freunden teilen und mehr.

<https://s.et4.de/gCq1>



- herrlicher Blick auf Zugspitz- und Estergebirge
- türkisgrüne Isar
- einzigartige Flora und Fauna

Quelle: destination.one

ID: t_1716

Zuletzt geändert am 14.03.2023, 13:14

Die Tourenbeschreibung

Vom Rathaus Wallgau, erreichbar über die gleichnamige Bushaltestelle gehen Sie am Kurpark vorbei, über die Flößerstraße Richtung **Isarsteg Wallgau** (hier gibt es einen Wanderparkplatz). Wandern Sie über den Isarsteg und dann weiter links auf einem ebenen **Fußweg am Waldrand**. Der im Frühjahr und Herbst teilbewirtschaftete Almbetrieb lädt zum Verweilen bei einer gemütlichen Brotzeit oder Kaffee und Kuchen ein. Die **Auhütte** bei Wallgau ist ein ideales **Ausflugziel** für die ganze **Familie** und auch mit dem **Kinderwagen** zu erreichen.

Ihre Einkehrmöglichkeiten unterwegs

- Auhütte (teilbewirtschaftet von ca. Anfang Mai - Mitte Juni / Mitte September - Mitte Oktober; Montag Ruhetag)
- Gastronomie in Wallgau

Wegnummern

- 311

Allgemeine Informationen zur Tour

Alternative Route & weitere Tipps

Wer nicht direkt zur Auhütte wandern möchte, kann auf dem Wanderweg 311 zunächst in südliche Richtung entlang der Isar bis zum Nachbarort Krün wandern und im Anschluss daran in der Auhütte einkehren.

ÖPNV

- Bushaltestelle Rathaus Wallgau (Gäste- und Wanderbus der Alpenwelt Karwendel - Oberbayernbus Linie 9618 und 9608)

Parkmöglichkeiten

- Parkplatz "am Isarsteg" in Wallgau (kostenpflichtig)
- Parkplatz Wallgau "Zentrum" Soiernstraße (kostenpflichtig)

Beste Jahreszeit

- ganzjährig begehbar

In Notfällen:

Im Notfall verständigen Sie bitte die nächstgelegene Rettungsleitstelle. Diese erreichen Sie unabhängig vom Standort und deutschlandweit unter 112.

Die Begehung bzw. die Befahrung aller beschriebenen Touren der Alpenwelt Karwendel erfolgt auf eigene Gefahr. Die Aktualität und Vollständigkeit der Inhalte kann nicht garantiert werden



Merkmale:

Informationen

Kinderwagentauglich

Weitere Infos:

Informationen zur Alpenwelt Karwendel

Weitere Informationen zu Wander-, Radtouren und zahlreichen weiteren Freizeitmöglichkeiten in der Alpenwelt Karwendel finden Sie auch unter www.alpenwelt-karwendel.de.

