



Wanderung über die Buckelwiesen von Wallgau nach Mittenwald

Wanderung





Buckelwiesen zwischen Krün und Mittenwald - © Alpenwelt Karwendel | Wera Tuma




Tourdaten:


leicht
Schwierigkeit



13,2 km
Distanz


3 h 35 min
Dauer


207 m
Höhenmeter
(aufsteigend)


156 m
Höhenmeter
(absteigend)


1003 m
Höchster Punkt


850 m
Niedrigster Punkt

Startpunkt:

Rathaus Wallgau oder Parkplatz Haus des Gastes

Zielpunkt:

Mittenwald

Von Wallgau durch die Buckelwiesen wandern

Der Weg über die Hochstraße der **Buckelwiesen** zwischen **Krün** und **Mittenwald** wird von unterschiedlichen Landschaftsformen geprägt. Wald, Wiesen und Seen, sowie die sanften Hügel laden auch Familien zum **Wandern** und Genießen in einzigartiger **Natur** ein.

Bewertungen:

★★★★☆ Panorama
★★☆☆☆ Kondition

Ansprechpartner:

Firma Tourist-Information Wallgau
Mittenwalder Straße 8
82499 Wallgau

☎ +49 (0) 8825 / 925050

📞 +49 (0) 8825 / 925066

🏠 www.alpenwelt-karwendel.de/

✉ touristinfo@wallgau.de

Autor:

Alpenwelt Karwendel Mittenwald Krün Wallgau
Tourismus GmbH
info@alpenwelt-karwendel.de



QR-Code scannen und diese Seite offline speichern, mit Freunden teilen und mehr.

<https://s.et4.de/n1wbc>



Die Höhepunkte der Tour

- herrlicher Ausblick auf das Gebirgs Panorama
- Ruhebänke laden zu kurzen Verschnaufpausen ein
- Kapelle Maria Rast in den Buckelwiesen

Quelle: destination.one

ID: t_1731

Zuletzt geändert am 18.11.2022, 16:13

Die Tourenbeschreibung

Startpunkt der Wanderung ist am **Rathaus in Wallgau**, erreichbar über die gleichnamige Bushaltestelle. Über die Straße "Am Kurpark" kommt man rechtsabbiegend in die Flößerstraße, folgt dem Straßenverlauf bis zum Finzbach und hält sich links bis zum Isarsteg. Hier überquert man die Brücke und läuft rechts an der Isar entlang nach Krün und überquert erneut die Isarbrücke. Weiter in Richtung Ortsmitte, an der Kirche links vorbei auf die gegenüberliegende Straßenseite wechseln. Man biegt rechts in die Feldstraße und gleich wieder links in den Weg "Zum Wiesle"/ Reiterspitzstraße. Wandert am Waldrand bis zur Unterführung, über den Kreuzweg durch den lichten Wald zur Kapelle Maria Rast und weiter auf der Straße an den Buckelwiesen entlang zur Goas-Alm.

Vorbei am Schmalensee führt der Weg über die Gröblalm weiter bis zum historischen Ortskern von Mittenwald.

Ihre Einkehrmöglichkeiten unterwegs

- Goas-Alm (Montag Ruhetag)
- Alpengasthof Gröblalm
- Gastronomie in Mittenwald, Krün und Wallgau

Wegnummern

- 400
- 839

Allgemeine Informationen zur Tour

Alternative Route & weitere Tipps

Für Wanderer und Spaziergänger, die nicht auf direktem Wege über die Buckelwiesen nach Mittenwald laufen möchten, bietet sich die Möglichkeit an zunächst zu den beiden nahegelegenen Seen - **Barmsee & Tennsee** - zu wandern. Vom Tennsee aus kann wieder auf den Wanderweg durch die Buckelwiesen eingestiegen werden.

ÖPNV

- Bushaltestelle Rathaus Wallgau (Wander- und Gästebus der Alpenwelt Karwendel – Oberbayernbus Linie 9608 & 9618)

Parkmöglichkeiten

- Parkplatz am Haus des Gastes in Wallgau (kostenpflichtig)

Beste Jahreszeit

- ganzjährig begehbar

In Notfällen:



Im Notfall verständigen Sie bitte die nächstgelegene Rettungsleitstelle. Diese erreichen Sie unabhängig vom Standort und deutschlandweit unter 112.

Die Begehung bzw. Befahrung aller beschriebenen Touren der Alpenwelt Karwendel erfolgt auf eigene Gefahr. Die Aktualität und Vollständigkeit der Inhalte kann nicht garantiert werden.

Weitere Infos:

Informationen zur Alpenwelt Karwendel
Weitere Informationen zu Wander-, Radtouren und zahlreichen weiteren
Freizeitmöglichkeiten in der Alpenwelt Karwendel finden Sie auch unter
www.alpenwelt-karwendel.de.

