



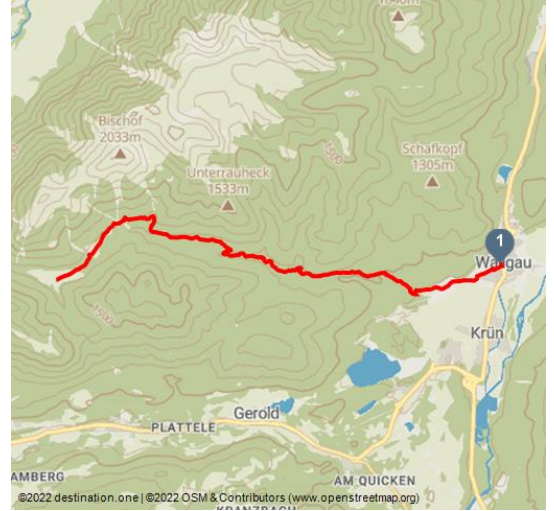
# Bergwanderung ab Wallgau zur Finz- & Esterbergalm

Bergtour

Hüttenwanderung




Finzalm im Estergebirge - © Alpenwelt Karwendel GmbH | Kriner & Weiermann, Martin Kriner u. Christian Weiermann



## Tourdaten:


  
medium  
Schwierigkeit

  
12,1 km  
Distanz

  
3 h 59 min  
Dauer

  
589 m  
Höhenmeter  
(aufsteigend)

  
200 m  
Höhenmeter  
(absteigend)

  
1332 m  
Höchster Punkt

  
868 m  
Niedrigster Punkt

## Startpunkt:

Rathaus Wallgau

## Zielpunkt:

Esterbergalm

## Zur Finzalm und Esterbergalm wandern

Die Bergwanderung zur Finz- & Esterbergalm ab Wallgau bietet einzigartige Landschaften, unvergleichliche Panoramablicke und gemütlich-bayerische Brotzeiten. Bei diesem beliebten Wanderziel des Estergebirges erlebt man alpine Natur auf "nur" 1.200 Metern.

## Bewertungen:

★★★★☆ Panorama  
★★★★☆ Kondition

## Ansprechpartner:

Firma Tourist-Information Wallgau  
Mittenwalder Str. 8  
82499 Wallgau

☎ +49 (0) 8825 / 925050

📞 +49 (0) 8825 / 925066

🏠 [www.alpenwelt-karwendel.de/](http://www.alpenwelt-karwendel.de/)

✉ [touristinfo@wallgau.de](mailto:touristinfo@wallgau.de)

## Autor:

Alpenwelt Karwendel Mittenwald Krün Wallgau  
Tourismus GmbH  
[info@alpenwelt-karwendel.de](mailto:info@alpenwelt-karwendel.de)



QR-Code scannen und diese Seite offline speichern, mit Freunden teilen und mehr.

<https://s.et4.de/XLvbc>



### Die Höhepunkte der Tour

- *Besuch der faszinierenden Finzbachklamm*
- *Panoramablick auf die umliegende Bergwelt*
- *bayerische Brotzeiten auf der Finz- & Esterbergalm*

Quelle: destination.one

ID: t\_1768

Zuletzt geändert am 17.11.2023, 13:07

### Die Tourenbeschreibung

Startpunkt ist am Rathaus in Wallgau, erreichbar über die gleichnamige Bushaltestelle. Von dort aus geht es über die Wettersteinstraße zum Haus des Gastes. Vorbei an den Tennisplätzen hält man sich links auf der Asphaltstraße bis zur Brücke. Hier biegt man nach rechts und folgt der Forststraße bis sie in den Wanderweg Nr. 450 mündet. Auf befestigter Schotterstraße geht es stetig bergauf durch den Wald. An der Weggabelung hält man sich links auf dem Weg zur Finzalm (teilbewirtschaftet). Vorbei an der Hütte wandert man am Bachlauf weiter bis zu einer Brücke. Hier verläuft der Weg nach rechts zur Farchanter Alm, die nach ca. 1.20 Std erreicht wird. Zur Esterbergalm sind es dann noch 15 Gehminuten.

### Ihre Einkehrmöglichkeiten unterwegs

- Finzalm (teilbewirtschaftet von ca. Ende Mai - Mitte Juli / Anfang September - Anfang Oktober, siehe Aushang)
- Farchanter Alm
- Esterbergalm (Dienstag + Mittwoch Ruhetag)

### Wegnummern

- 450
- 452
- 464

### Allgemeine Informationen zur Tour

#### Alternative Route & weitere Tipps

Der Aufstieg zur Finzalm ist auch durch die Finzbachklamm möglich.

### ÖPNV

- Bushaltestelle Rathaus Wallgau (Gäste- und Wanderbus der Alpenwelt Karwendel - Oberbayernbus Linie 9608 und 9618)

### Parkmöglichkeiten

- Parkplatz "Wallgau Zentrum" an der Soiernstraße (kostenpflichtig)
- Parkplatz am "Haus des Gastes" in Wallgau (kostenpflichtig)

### Beste Jahreszeit

- von Mai bis Oktober begehbar (witterungsabhängig)
- Finzalm nur im Frühjahr und Herbst bewirtschaftet

### In Notfällen:

*Im Notfall verständigen Sie bitte die nächstgelegene Rettungsleitstelle. Diese erreichen Sie unabhängig vom Standort und deutschlandweit unter 112.*



*Die Begehung bzw. die Befahrung aller beschriebenen Touren der Alpenwelt Karwendel erfolgt auf eigene Gefahr. Die Aktualität und Vollständigkeit der Inhalte kann nicht garantiert werden.*

### Weitere Infos:

Informationen zur Alpenwelt Karwendel  
Weitere Informationen zu Wander-, Radtouren und zahlreichen weiteren Freizeitmöglichkeiten in der Alpenwelt Karwendel finden Sie auch unter [www.alpenwelt-karwendel.de](http://www.alpenwelt-karwendel.de).

