

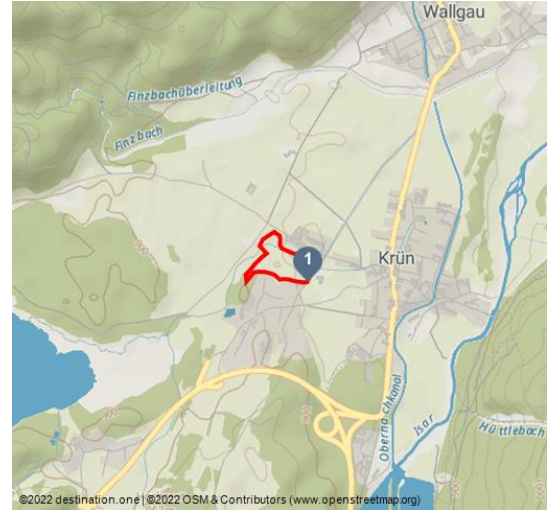


# Loipe Krün - Sprint- und Nachtloipe

Langlauf




Loipe Krün - © Alpenwelt Karwendel | Magdalena Mayr




## Tourdaten:


  
medium  
Schwierigkeit

  
1,4 km  
Distanz

  
0 h 21 min  
Dauer

  
10 m  
Höhenmeter  
(aufsteigend)

  
9 m  
Höhenmeter  
(absteigend)

  
891 m  
Höchster Punkt

  
878 m  
Niedrigster Punkt

## Bewertungen:

★★★★☆ Panorama  
★★★★☆ Kondition

## Ansprechpartner:

Firma Tourist-Information Krün  
Rathausplatz 1  
82494 Krün

☎ +49 (0) 8825 / 1094

☎ +49 (0) 8825 / 2244

🏠 [www.alpenwelt-karwendel.de/](http://www.alpenwelt-karwendel.de/)

✉ [touristinfo@kruen.de](mailto:touristinfo@kruen.de)

## Startpunkt:

Wanderparkplatz Krün Finzbachstraße

## Zielpunkt:

Wanderparkplatz Krün Finzbachstraße

## Trainingsrunde nahe Krün

Die 2,2 km künstlich beschneite **Nachtloipe** an der **Finzbachstraße** in Krün wird klassisch und Skating gespurt. **Bei freigegebener Loipe** ist der **Flutlichtbetrieb** jeden **Dienstag, Mittwoch** und **Freitag** von **17.00 Uhr bis 20.00 Uhr**. Mehr erfahren Sie in unserem aktuellen Loipenbericht.



QR-Code scannen und diese Seite offline speichern, mit Freunden teilen und mehr.

<https://s.et4.de/GsnZ>



## Die Höhepunkte der Tour

- *zusätzliche Beschneigung für optimale Bedingungen*
- *regelmäßiger Flutlichtbetrieb an der Loipe*
- *als Trainingsloipe für Einsteiger und auch für Fortgeschrittene geeignet*

## Die Tourenbeschreibung

Die **Sprint- und Nachtloipe** - klassisch und Skating gespurt - ist ein **Rundkurs** von 2,2 km. Die Loipe ist aufgrund ihrer leichten An- und Abstiege als leicht bis anspruchsvoll einzustufen. Der Einstieg ist am Parkplatz in der **Finzbachstraße** in Krün.

## Ihre Einkehrmöglichkeiten unterwegs

- Gastronomie in Krün

## Allgemeine Informationen zur Tour

### Alternative Route & weitere Tipps

Die **Sprint- und Nachtloipe** in Krün bietet darüber hinaus verschiedene **Anschlussmöglichkeiten**. So können Langläufer beispielsweise in die **Panoramaloipe**, die **Genussloipe** und in die **Dorfrunde Oberfeld** einsteigen und die **Vielfalt** der Loipen in der Alpenwelt Karwendel erleben.

## ÖPNV

- Ski- und Gästebus der Alpenwelt Karwendel - Oberbayernbus Linie 9608 & 9618

## Parkmöglichkeiten

- Parkplatz an der "Finzbachstraße" in Krün (kostenpflichtig)

## Beste Jahreszeit

- Dezember bis März (witterungsabhängig)

## In Notfällen:

*Im Notfall verständigen Sie bitte die nächstgelegene Rettungsleitstelle. Diese erreichen Sie unabhängig vom Standort und deutschlandweit unter 112.*

*Die Begehung bzw. Befahrung aller beschriebenen Touren der Alpenwelt Karwendel erfolgt auf eigene Gefahr. Die Aktualität und Vollständigkeit der Inhalte kann nicht garantiert werden.*

## Merkmale:

Quelle: destination.one

ID: t\_3075

Zuletzt geändert am 14.03.2023, 12:19



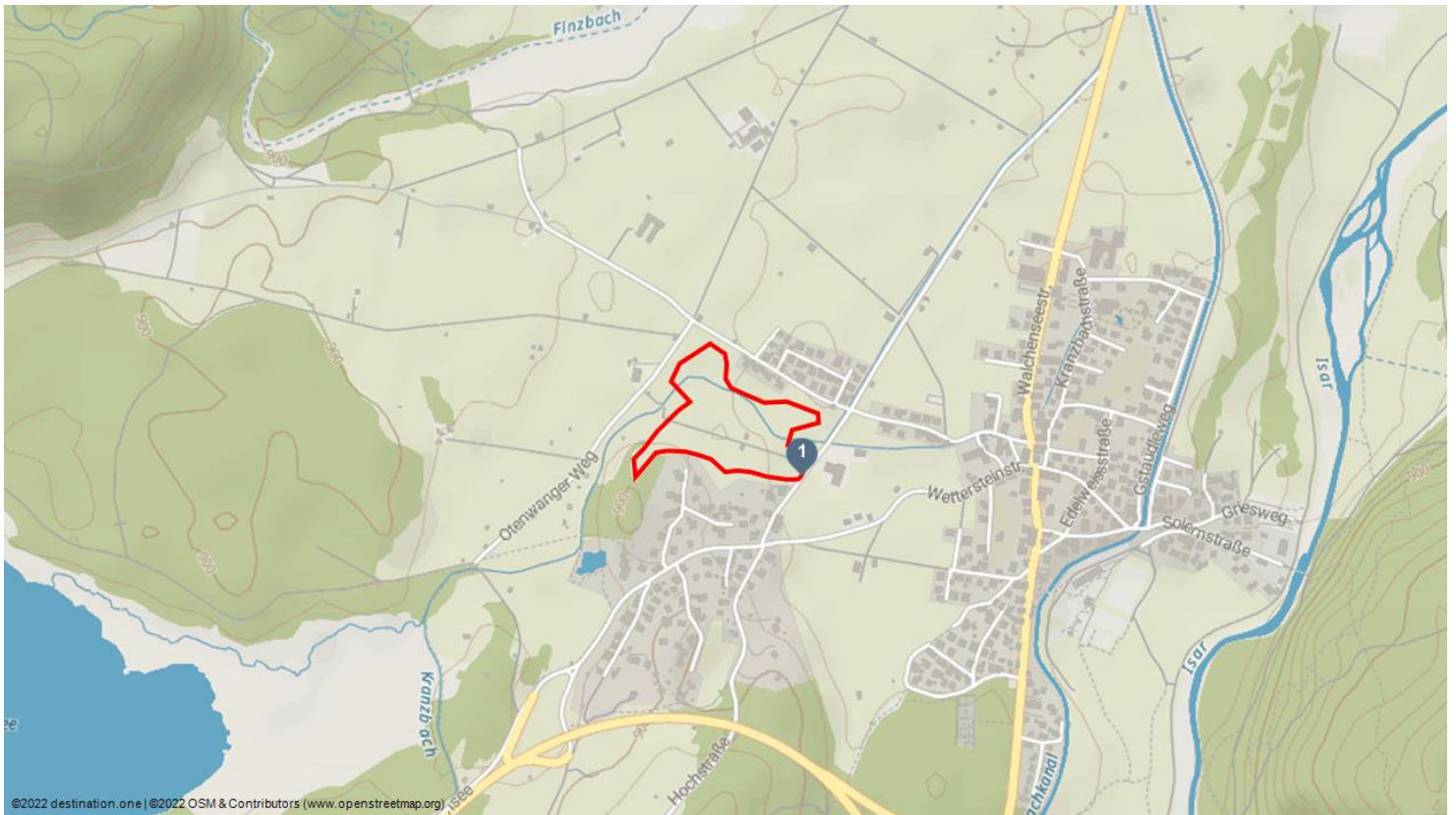
## Informationen

Rundweg, Beschilderung

## Weitere Infos:

Informationen zur Alpenwelt Karwendel

Weitere Informationen zu Wander-, Radtouren und zahlreichen weiteren Freizeitmöglichkeiten in der Alpenwelt Karwendel finden Sie auch unter [www.alpenwelt-karwendel.de](http://www.alpenwelt-karwendel.de).



©2022 destination.one | ©2022 OSM & Contributors (www.openstreetmap.org)