

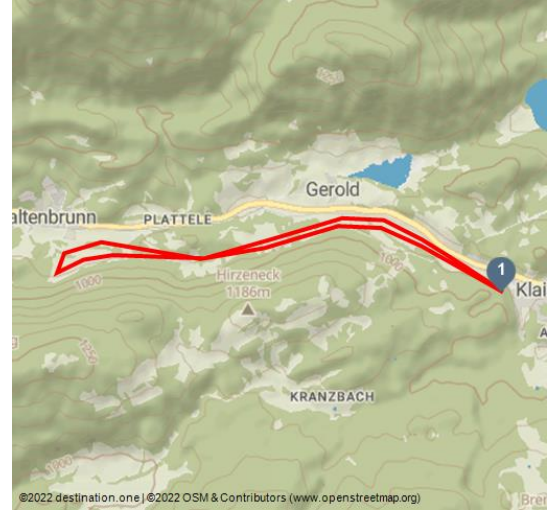


Rundkurs Klais/Kaltenbrunn

Langlauf





Die sportliche Loipe - © Alpenwelt Karwendel | Zugspitz Region GmbH | Wolfgang Ehn





Tourdaten:



schwer
Schwierigkeit



9,5 km
Distanz


1 h 20 min
Dauer


91 m
Höhenmeter
(aufsteigend)


89 m
Höhenmeter
(absteigend)


953 m
Höchster Punkt


862 m
Niedrigster Punkt

Startpunkt:

Bahnhofstraße, Klais

Zielpunkt:

Bahnhofstraße, Klais

Sportliche Loipe Klais-Kaltenbrunn

Die "**Sportliche**" zwischen Klais und Kaltenbrunn ist eine sehr abwechslungsreiche, allerdings auch mittelschwere Loipe in der Alpenwelt Karwendel. Der **Rundkurs** ist etwa 10 Kilometer lang und beinhaltet einige anspruchsvolle Anstiege und Abfahrten.

Bewertungen:

★★★★☆ Panorama
★★★★☆ Kondition

Ansprechpartner:

Firma Tourist-Information Krün
Rathausplatz 1
82494 Krün

☎ +49 (0) 8825 / 1094

📠 +49 (0) 8825 / 2244

🏠 www.alpenwelt-karwendel.de/

✉ touristinfo@kruen.de

Autor:

Alpenwelt Karwendel Mittenwald Krün Wallgau
Tourismus GmbH
info@alpenwelt-karwendel.de



QR-Code scannen und diese Seite offline speichern, mit Freunden teilen und mehr.

<https://s.et4.de/yYvbc>



Quelle: destination.one

ID: t_3088

Zuletzt geändert am 14.03.2023, 12:59

Die Höhepunkte der Tour

- *schöner Blick auf Wetterstein und Zugspitze*
- *abwechslungsreicher Verlauf der Loipe*
- *ideal mit öffentlichen Verkehrsmitteln zu erreichen*

Die Tourenbeschreibung

In Klais findet man eine der schneesichersten Loipen in der Alpenwelt Karwendel. Die "**Sportliche**" Loipe von Klais nach Kaltenbrunn ist eine Strecke für sportliche Läufer. Der Rundkurs beginnt hinter dem Bahnhof Klais. Die **klassisch-** und **Skating-gespurte** Strecke beginnt leicht, wird aber durch mehrere Steigungen sehr anspruchsvoll. Bei ausreichender Schneelage kann die Loipe Klais über Gerold mit Krün und Wallgau verbunden werden. Der kürzere Rundkurs in Klais wird gern für Anfängerkurse genutzt.

In Kaltenbrunn gibt es einen **5 km Rundkurs** (klassisch oder Skating), hier trifft man auch die **Biathlon-Profis** beim Trainieren und kann beim **Gästebiathlon** seine Schießkünste unter Beweis stellen.

Ihre Einkehrmöglichkeiten unterwegs

- Gastronomie in Klais und Kaltenbrunn

Allgemeine Informationen zur Tour

Alternative Route & weitere Tipps

Eine **zusätzliche Einstiegsmöglichkeit** in die Loipe haben Langläufer von Kaltenbrunn aus. Auch dieser Loipeneinstieg ist mit öffentlichen Busverbindungen zu erreichen.

ÖPNV

- Ski- und Gästebus der Alpenwelt Karwendel - Oberbayernbus Linie 9608

Parkmöglichkeiten

- Parkplatz am Loipeneinstieg in Kaltenbrunn
- Parkplatz am Bahnhof in Klais

Beste Jahreszeit

- Dezember bis März (witterungsabhängig)

In Notfällen

Im Notfall verständigen Sie bitte die nächstgelegene Rettungsleitstelle. Diese erreichen Sie unabhängig vom Standort und deutschlandweit unter 112.

Die Begehung bzw. die Befahrung aller beschriebenen Touren der Alpenwelt Karwendel erfolgt auf eigene Gefahr. Die Aktualität und Vollständigkeit der Inhalte kann nicht garantiert werden.



Merkmale:

Informationen

Rundweg, Beschilderung

Weitere Infos:

Informationen zur Alpenwelt Karwendel

Weitere Informationen zu Wander-, Radtouren und zahlreichen weiteren Freizeitmöglichkeiten in der Alpenwelt Karwendel finden Sie auch unter www.alpenwelt-karwendel.de.

