



Wanderung von Mittenwald zur Brunnsteinhütte

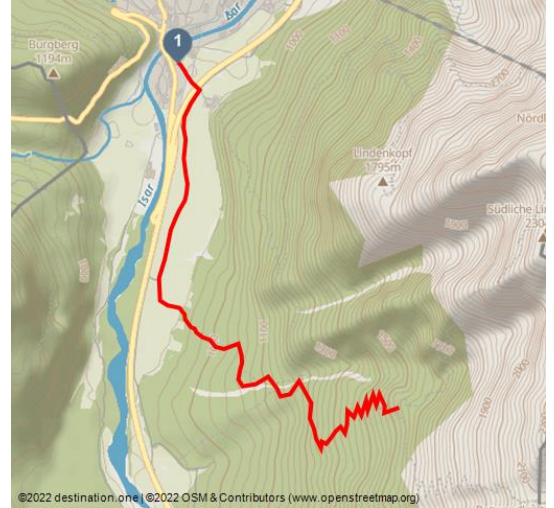
Bergtour

Hüttenwanderung

Wanderung




Brunnsteinhütte - © Alpenwelt Karwendel | Barbara und Hans-Peter Gallenberger, Mike Sharp




Tourdaten:


medium
Schwierigkeit


4,5 km
Distanz


2 h 40 min
Dauer


626 m
Höhenmeter
(aufsteigend)


41 m
Höhenmeter
(absteigend)


1560 m
Höchster Punkt


920 m
Niedrigster Punkt

Startpunkt:

Parkplatz Brunnsteinhütte

Zielpunkt:

Brunnsteinhütte

Hoch oben im Panorama

Die **Bergwanderung** von **Mittenwald** zur **Brunnsteinhütte** ist eine beliebte Tour bei Urlaubsgästen, Einheimischen und Familien. Die gemütliche **Alpenvereinschütte** liegt auf **1.560 Metern** und bietet einen herrlichen Blick auf das gegenüberliegende **Wettersteinmassiv**. Dank einem Spielplatz und

Bewertungen:

★★★★☆ Panorama
★★★★☆ Kondition

Ansprechpartner:

Firma Tourist-Information Mittenwald
Dammkarstraße 3
82481 Mittenwald

☎ +49 (0) 8823 / 33981

📠 +49 (0) 8823 / 2701

🏠 www.alpenwelt-karwendel.de/

✉ touristinfo@mittenwald.de

Autor:

Alpenwelt Karwendel Mittenwald Krün Wallgau
Tourismus GmbH
info@alpenwelt-karwendel.de



QR-Code scannen und diese Seite offline speichern, mit Freunden teilen und mehr.

<https://s.et4.de/y1wbc>



zahlreichen Tieren an der **Brunnsteinhütte** kommt bei Kindern garantiert keine Langeweile auf.

Quelle: destination.one

ID: t_3267

Zuletzt geändert am 18.11.2022, 16:11

Die Höhepunkte der Tour

- *beliebtes Ausflugs- und Wanderziel auf 1.560 Metern*
- *Spielplatz und viele Tiere an der Hütte*
- *besonders beliebt bei Familien mit Kindern*

Die Tourenbeschreibung

Die Wanderung auf die **Brunnsteinhütte** bei **Mittenwald** beginnt an der **Innsbrucker Straße**, kurz nach der großen **Isarbrücke**. Nach der Brücke biegen Wanderer nach links in den Gehweg ein, der über den **Bahnübergang** und unter der Bundesstraße 2 hindurch in das Hoffeld führt. Nun folgt man dem Forstweg durch weite Felder bis zum Abzweig "**Brunnsteinhütte**", wo der eigentliche Aufstieg zur Hütte beginnt. Zunächst durch den **Bergwald** zur sehenswerten **Hängebrücke** an der Sulzleklamm, erreichen Wanderer die gemütliche Alpenvereinshütte auf 1.560 Metern nach etwa 2 Stunden. Bayerische Schmankerl schmecken dank der Verwendung von regionalen Produkten auf der sonnigen Terrasse besonders gut.

Ihre Einkehrmöglichkeiten unterwegs

- Brunnsteinhütte (ca. Mai - Mitte Oktober)

Wegnummern

- 200
- 292

Allgemeine Informationen zur Tour

Alternative Route & weitere Tipps

Wer nicht von **Mittenwald** aus starten möchte, kann das Auto gegen eine Gebühr von 2,00 € (Gutschein kann an der Hütte eingelöst werden) auf dem **Parkplatz** an der **Bundesstraße 2** zwischen **Mittenwald** und dem Nachbarort **Scharnitz** in Tirol abstellen. Der Aufstieg zur Hütte beginnt neben der **Materialseilbahn** der Hütte, oberhalb des Parkplatzes.

Parkmöglichkeiten

- Parkplatz zwischen Mittenwald und Scharnitz (2,00 € Parkgebühr – Gutschein)
- Parkplatz "P1" am Bahnhof in Mittenwald (kostenlos)
- Parkplatz "P2" am Dekan-Karl-Platz (kostenpflichtig)

Beste Jahreszeit

- von Mai bis Oktober begehbar (witterungsabhängig)

In Notfällen:

Im Notfall verständigen Sie bitte die nächstgelegene Rettungsleitstelle. Diese erreichen Sie unabhängig vom Standort und deutschlandweit unter 112.



Die Begehung bzw. Befahrung aller beschriebenen Touren der Alpenwelt Karwendel erfolgt auf eigene Gefahr. Die Aktualität und Vollständigkeit der Inhalte kann nicht garantiert werden.

Merkmale:

Informationen

Kulinarisch interessant, Beschilderung

Weitere Infos:

Weitere Informationen zu Wander- und Radtouren in der Alpenwelt Karwendel finden Sie auch unter www.alpenwelt-karwendel.de.

