

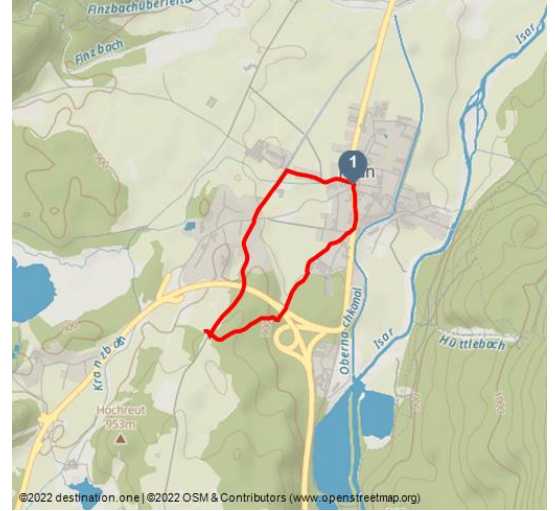


Wanderung zur Kapelle Maria Rast bei Krün

Wanderung




Buckelwiesen Maria Rast - © Alpenwelt Karwendel | Christoph Schober




Tourdaten:


sehr leicht
Schwierigkeit


3,2 km
Distanz


0 h 52 min
Dauer


44 m
Höhenmeter
(aufsteigend)


44 m
Höhenmeter
(absteigend)


916 m
Höchster Punkt


870 m
Niedrigster Punkt

Startpunkt:

Ortsmitte Krün

Zielpunkt:

Ortsmitte Krün

Die schöne und einfache Runde

Auf dieser leichten Wanderung zur **idyllisch** gelegenen **Kapelle Maria Rast** genießen Sie einen **wundervollen Ausblick** auf die umliegenden **Gebirgszüge**. Diese schöne Tour führt Sie durch die **einzigartigen Buckelwiesen** bei Krün.

Die Höhepunkte der Tour

Bewertungen:

★★★★☆ Panorama
★☆☆☆☆ Kondition

Ansprechpartner:

Firma Tourist-Information Krün
Rathausplatz 1
82494 Krün

☎ +49 (0) 8825 / 1094

📞 +49 (0) 8825 / 2244

🏠 www.alpenwelt-karwendel.de/

✉ touristinfo@kruen.de

Autor:

Alpenwelt Karwendel Mittenwald Krün Wallgau
Tourismus GmbH
info@alpenwelt-karwendel.de



QR-Code scannen und diese Seite offline speichern, mit Freunden teilen und mehr.

<https://s.et4.de/Vwj1>



Quelle: destination.one

ID: t_3407

Zuletzt geändert am 22.03.2022, 15:06

- *Besichtigung der Kapelle Maria Rast*
- *eines der schönsten Geotope – Die Buckelwiesen*
- *herrlicher Ausblick auf das Karwendel-, Wetterstein- und Estergebirge mit Zugspitzmassiv*

Die Tourenbeschreibung

Ausgangspunkt für diese Wanderung ist die Ortsmitte Krün, erreichbar durch die gleichnamige Bushaltestelle oder den Wanderparkplatz an der Krottenkopfstraße. Gehen Sie in Richtung Kirche, biegen rechts in die Feldstraße und gleich anschließend links in die Reiterspitzstraße ein. Folgen Sie der Beschilderung in Richtung **Kapelle Maria Rast**, am Wiesen- und Waldrand entlang, durch die Unterführung. Von hier aus geht man einen kurzen Anstieg durch den lichten **Wald** zur Kapelle, welche sich auf dem **einzigartigen Geotop**, den **Buckelwiesen**, befindet. Vor der Kapelle bieten Ruhebänke auch eine Möglichkeit zur Rast. Für den Rückweg folgen Sie der Beschilderung über die Hochstraße zurück nach Krün.

Ihre Einkehrmöglichkeiten unterwegs

- Gastronomie in Krün

Wegnummern

- 402
- 400

Allgemeine Informationen zur Tour

Alternative Route & weitere Tipps

Möglichkeit auch vom Parkplatz an der Krottenkopfstraße in Krün über die Hochstraße zur Kapelle zu gelangen.

ÖPNV

- Bushaltestelle Ortsmitte Krün (Wander- und Gästebus der Alpenwelt Karwendel – Oberbayernbus Linie 9608 & 9618)

Parkmöglichkeiten

- Parkplatz "an der Krottenkopfstraße" in Krün (kostenpflichtig)

Beste Jahreszeit

- Von März bis November begehbar (witterungsabhängig)

In Notfällen:

Im Notfall verständigen Sie bitte die nächstgelegene Rettungsleitstelle. Diese erreichen Sie unabhängig vom Standort und deutschlandweit unter 112.

Die Begehung bzw. die Befahrung aller beschriebenen Touren der Alpenwelt Karwendel erfolgt auf eigene Gefahr. Die Aktualität und Vollständigkeit der Inhalte kann nicht garantiert werden.



Merkmale:

Informationen

Kinderwagentauglich, Rundweg, Beschilderung

Weitere Infos:

Informationen zur Alpenwelt Karwendel

Weitere Informationen zu Wander-, Radtouren und zahlreichen weiteren Freizeitmöglichkeiten in der Alpenwelt Karwendel finden Sie auch unter www.alpenwelt-karwendel.de.

