

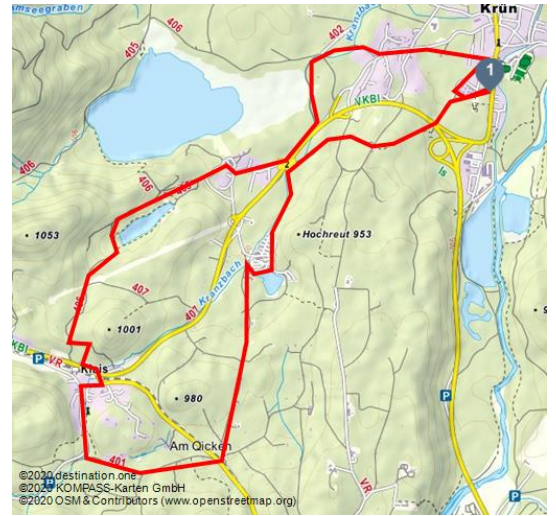


# Rundwanderung von Krün über Tennsee & Grubsee

Wandern





Tennsee - © Alpenwelt Karwendel | Alpen-Caravanpark Tennsee




## Tourdaten:


  
sehr leicht  
Schwierigkeit


  
11,3 km  
Distanz

  
3 h 2 min  
Dauer

  
152 m  
Höhenmeter  
(aufsteigend)

  
147 m  
Höhenmeter  
(absteigend)

  
971 m  
Höchster Punkt

  
870 m  
Niedrigster Punkt

## Bewertungen:

★★★★☆ Panorama

☆☆☆☆☆ Kondition

## Ansprechpartner:

Firma Tourist-Information Krün  
Rathausplatz 1  
82494 Krün

☎ +49 (0) 8825 / 1094

📞 +49 (0) 8825 / 2244

🏠 [www.alpenwelt-karwendel.de](http://www.alpenwelt-karwendel.de)

✉ [touristinfo@kruen.de](mailto:touristinfo@kruen.de)

## Empfohlene Jahreszeiten:

JAN	FEB	MRZ	APR	MAI	JUN
JUL	AUG	SEP	OKT	NOV	DEZ

## Adresse:

Rathausplatz 1  
82494 Krün

☎ +49 (0) 8825 / 1094

📞 +49 (0) 8825 / 2244

🏠 [www.alpenwelt-karwendel.de/](http://www.alpenwelt-karwendel.de/)

✉ [touristinfo@kruen.de](mailto:touristinfo@kruen.de)

## Von Krün über Tennsee und Grubsee wandern

Wandern Sie über die **einzigartigen Buckelwiesen**, vorbei an der **idyllisch** gelegenen **Kapelle Maria Rast**, in Richtung Klais. Dort erwandern Sie den **historischen Römerweg** bis Sie über Klais und anschließend den **Grubsee** (Badesee) wieder zurück nach Krün gelangen. Am Ende dieser leichten Wanderung können Sie den Tag mit der ganzen **Familie** beim **Baden** ausklingen lassen und den **herrlichen Ausblick** auf die umliegenden **Gebirgszüge** genießen.

## Die Höhepunkte der Tour

- *einzigartiges Geotop – Die Buckelwiesen*
- *natürliches Biotop – Der Tennsee*
- *faszinierender Badesee – Der Grubsee*

## Autor:

Alpenwelt Karwendel Mittenwald Krün Wallgau  
Tourismus GmbH  
[info@alpenwelt-karwendel.de](mailto:info@alpenwelt-karwendel.de)

## Die Tourenbeschreibung

Ausgangspunkt für diese Wanderung ist der Parkplatz am Friedhof in Krün. Sie folgen der Beschilderung in Richtung **Kapelle Maria Rast** am Wiesen- und Waldrand entlang durch die Unterführung. Von hier aus geht man einen kurzen Anstieg durch den lichten Wald zur **Kapelle Maria Rast**, welche sich auf dem **einzigartigen Geotop**, den **Buckelwiesen**, befindet. Weiter geht es geradeaus, einen längeren Abstieg der Beschilderung folgend, über die Wiesen in Richtung Tennsee. Hier bietet sich die Einkehrmöglichkeit im Alpencaravanpark Tennsee an, bevor Sie, an dem **natürlichen Biotop** – dem Tennsee vorbei, in Richtung Klais laufen. Beim Abzweig biegen Sie nach rechts in Richtung "Quicken". Weiter gehen Sie immer geradeaus bis zu einem Bahnübergang. Hier biegen Sie rechts auf eine Forststraße ab, am **historischen Römerweg** vorbei, bis Sie den Ortsteil Klais erreichen. Nachdem Sie an der Bundesstraße die Unterführung durchquert haben, gehen Sie nach links in Richtung Tankstelle. Vor dieser biegen Sie nach rechts den Sonnenhügel hinauf und folgen dem Waldweg zu dem **idyllischen Badese**, dem **Grubsee**. Um wieder zurück nach Krün zu gelangen, folgen Sie der Beschilderung in Richtung Hotel und Gaststätte Barmsee. Von dieser aus gehen Sie kurz der Hauptstraße folgend, danach auf einem Fußweg über die Wiesen nach Krün zurück.

## Ihre Einkehrmöglichkeiten unterwegs

- Alpengasthof Barmsee (Mittwoch Ruhetag)
- Beim Mini, Alpencaravanpark Tennsee (Dienstag Ruhetag)
- Gastronomie in Krün und Klais

## Wegnummern

- 402
- 403
- 401
- 406
- 407

## Allgemeine Informationen zur Tour

### Alternative Route & weitere Tipps

Möglichkeit die Wanderung vom Parkplatz im Ortsteil Barmsee zu beginnen.

## Parkmöglichkeiten

- Parkplatz am Friedhof in Krün (mit Parkausweis kostenfrei)
- Parkplätze im Ortsteil Barmsee (mit Parkausweis kostenfrei)

## Beste Jahreszeit

- von April bis Oktober begehbar (witterungsabhängig)

### In Notfällen:

*Im Notfall verständigen Sie bitte die nächstgelegene Rettungsleitstelle. Diese erreichen Sie unabhängig vom Standort und deutschlandweit unter 112.*

*Die Begehung bzw. Befahrung aller beschriebenen Touren der Alpenwelt Karwendel erfolgt auf eigene Gefahr. Die Aktualität und Vollständigkeit der Inhalte kann nicht garantiert werden.*

## Organisation:

Alpenwelt Karwendel Mittenwald Krün Wallgau  
Tourismus GmbH  
<https://www.alpenwelt-karwendel.de/>  
[info@alpenwelt-karwendel.de](mailto:info@alpenwelt-karwendel.de)



QR-Code scannen und diese Seite offline speichern, mit Freunden teilen und mehr.

<https://s.et4.de/VvBbc>

Quelle: destination.one

ID: t\_3420

Zuletzt geändert am 23.07.2020, 15:14

### Weitere Infos:

Informationen zur Alpenwelt Karwendel  
Weitere Informationen zu Wander-, Radtouren und zahlreichen weiteren  
Freizeitmöglichkeiten in der Alpenwelt Karwendel finden Sie auch unter  
[www.alpenwelt-karwendel.de](http://www.alpenwelt-karwendel.de).

### Startpunkt:

Wanderparkplatz Krün Krottenkopfstraße

### Zielpunkt:

Wanderparkplatz Krün Krottenkopfstraße

### Wegbeschreibung:

Wandern Sie über die **einzigartigen Buckelwiesen**, vorbei an der **idyllisch**  
gelegenen **Kapelle Maria Rast**, in Richtung Klais. Dort erwandern Sie den  
**historischen Römerweg** bis Sie über Klais und anschließend den **Grubsee**  
(Badesee) wieder zurück nach Krün gelangen. Am Ende dieser leichten  
Wanderung können Sie den Tag mit der ganzen **Familie** beim **Baden** ausklingen  
lassen und den **herrlichen Ausblick** auf die umliegenden **Gebirgszüge**  
genießen.

### Sicherheitshinweise:

- *einzigartiges Geotop – Die Buckelwiesen*
- *natürliches Biotop – Der Tennsee*
- *faszinierender Badesee – Der Grubsee*

### Ausrüstung:

Ausgangspunkt für diese Wanderung ist der Parkplatz am Friedhof in Krün. Sie folgen der Beschilderung in Richtung **Kapelle Maria Rast** am Wiesen- und Waldrand entlang durch die Unterführung. Von hier aus geht man einen kurzen Anstieg durch den lichten Wald zur **Kapelle Maria Rast**, welche sich auf dem **einzigartigen Geotop**, den **Buckelwiesen**, befindet. Weiter geht es geradeaus, einen längeren Abstieg der Beschilderung folgend, über die Wiesen in Richtung Tennsee. Hier bietet sich die Einkehrmöglichkeit im Alpen caravanpark Tennsee an, bevor Sie, an dem **natürlichen Biotop** – dem Tennsee vorbei, in Richtung Klais laufen. Beim Abzweig biegen Sie nach rechts in Richtung "Quicken". Weiter gehen Sie immer geradeaus bis zu einem Bahnübergang. Hier biegen Sie rechts auf eine Forststraße ab, am **historischen Römerweg** vorbei, bis Sie den Ortsteil Klais erreichen. Nachdem Sie an der Bundesstraße die Unterführung durchquert haben, gehen Sie nach links in Richtung Tankstelle. Vor dieser biegen Sie nach rechts den Sonnenhügel hinauf und folgen dem Waldweg zu dem **idyllischen Badese**, dem **Grubsee**. Um wieder zurück nach Krün zu gelangen, folgen Sie der Beschilderung in Richtung Hotel und Gaststätte Barmsee. Von dieser aus gehen Sie kurz der Hauptstraße folgend, danach auf einem Fußweg über die Wiesen nach Krün zurück.

### Tipp des Autors:

- Alpengasthof Barmsee (Mittwoch Ruhetag)
- Beim Mini, Alpen caravanpark Tennsee (Dienstag Ruhetag)
- Gastronomie in Krün und Klais

### Anfahrt:

Möglichkeit die Wanderung vom Parkplatz im Ortsteil Barmsee zu beginnen.

### Parken:

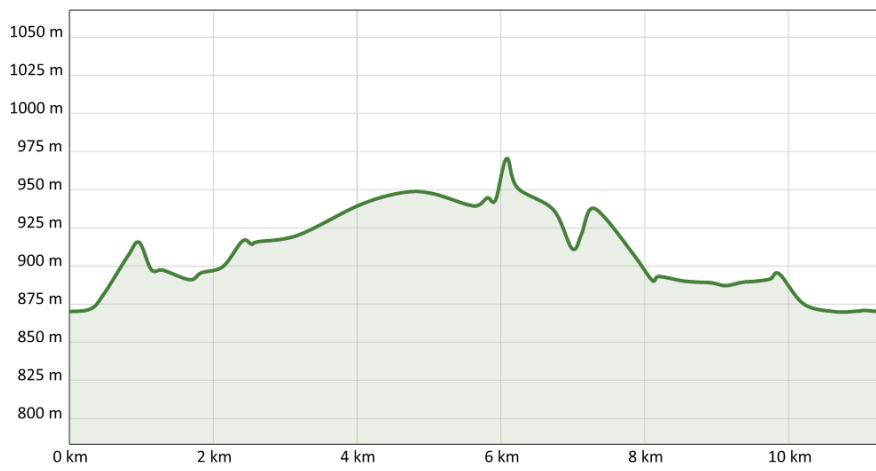
- Parkplatz am Friedhof in Krün (mit Parkausweis kostenfrei)
- Parkplätze im Ortsteil Barmsee (mit Parkausweis kostenfrei)

### Wegekennzeichen:

- 402
- 403
- 401
- 406
- 407

### Weitere Infos / Links:

von April bis Oktober begehbar (witterungsabhängig)



Weg von Barmsee zum Grubsee - © Alpenwelt Karwendel | Andreas Karner

