



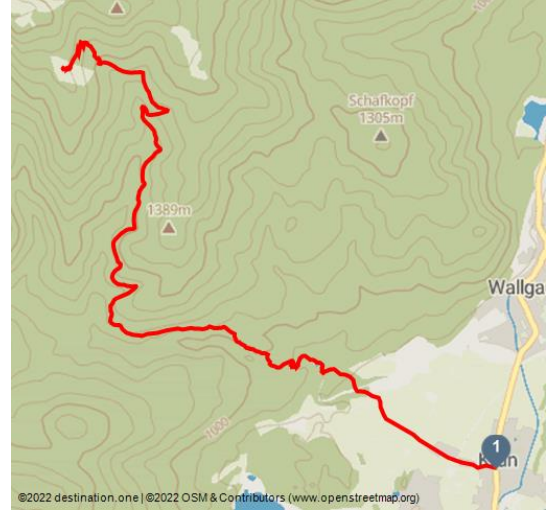
# Bergwanderung zur Krüner Alm

Bergtour

Hüttenwanderung




Kühe bei Krüner Alm - © Alpenwelt Karwendel | Christoph Schober





©2022 destination.one | ©2022 OSM & Contributors (www.openstreetmap.org)

## Tourdaten:


  
medium  
Schwierigkeit


  
9,7 km  
Distanz

  
4 h 11 min  
Dauer

  
863 m  
Höhenmeter  
(aufsteigend)

  
114 m  
Höhenmeter  
(absteigend)

  
1622 m  
Höchster Punkt

  
870 m  
Niedrigster Punkt

## Startpunkt:

Ortsmitte Krün

## Zielpunkt:

Krüner Alm

## Zur Krüner Alm wandern

Eine weitläufige Tour, die sich aber definitiv lohnt! Der Weg führt von Krün aus durch die idyllische Finzbachklamm auf die Krüner Alm (1621m). Dort genießt man neben einem fantastischen Weitblick noch echten Almbetrieb.

## Die Höhepunkte der Tour

## Bewertungen:

★★★★☆ Panorama  
★★★★☆ Kondition

## Ansprechpartner:

Firma Tourist-Information Krün  
Rathausplatz 1  
82494 Krün

☎ +49 (0) 8825 / 1094

📞 +49 (0) 8825 / 2244

🏠 [www.alpenwelt-karwendel.de/](http://www.alpenwelt-karwendel.de/)

✉ [touristinfo@kruen.de](mailto:touristinfo@kruen.de)

## Autor:

Alpenwelt Karwendel Mittenwald Krün Wallgau  
Tourismus GmbH  
[info@alpenwelt-karwendel.de](mailto:info@alpenwelt-karwendel.de)



QR-Code scannen und diese Seite offline speichern, mit Freunden teilen und mehr.

<https://s.et4.de/qtybc>



- *Weg durch die beeindruckende Finzbachklamm*
- *traumhaftes Panorama von der Krüner Alm auf die Alpenwelt Karwendel*
- *Bergwanderung mit weiteren Tourenmöglichkeiten*

Quelle: destination.one

ID: t\_3427

Zuletzt geändert am 17.11.2023, 13:33

### **Die Tourenbeschreibung**

Ausgangspunkt ist die Ortsmitte Krün, erreichbar durch die gleichnamige Bushaltestelle. Von dort aus biegt man direkt in die Krottenkopfstraße ein, geht der Beschilderung folgend den Weg Nr. 450 durch ein Wiesengelände und überquert das ausgetrocknete Bachbett der Finz. Dann geht man weiter auf dem ansteigenden Weg bis auf der linken Seite der Eingang zur Finzbachklamm kommt. Der Beschilderung folgend wandert man durch die Klamm bis der Pfad wieder auf die Forststraße in Richtung Finzalm gelangt. An der Abzweigung "Altgraben", nimmt man den mittleren Weg in Richtung Krüner Alm. Der Weg führt stetig am Bachlauf und Waldrand bergauf zur Fahrstraße, auf welche man links abbiegt und bis zur Materialbahn wandert. Von hier geht man den Steig in Serpentina hoch zur Krüner Alm (teilibewirtschaftet).

### **Ihre Einkehrmöglichkeiten unterwegs**

- Krüner Alm (teilibewirtschaftet von ca. Ende Juli - Ende August)
- Wallgauer Alm (ca. Anfang Juni - Mitte September, Montag Ruhetag)
- Finzalm (teilibewirtschaftet von ca. Ende Mai - Mitte Juli / Anfang September - Anfang Oktober, siehe Aushang)

### **Wegnummern**

- 450
- 451
- 453

### **Allgemeine Informationen zur Tour**

#### **Alternative Route & weitere Tipps**

Möglichkeit über die Forststraße zur Krüner Alm oder über die Forststraße und weiter über die Wallgauer Alm und dem Steig zur Krüner Alm.

### **ÖPNV**

- Bushaltestelle Ortsmitte Krün (Gäste- und Wanderbus der Alpenwelt Karwendel - Oberbayernbus Linie 9608 & 9618)

### **Parkmöglichkeiten**

- Parkplatz "an der Krottenkopfstraße" in Krün (kostenpflichtig)

### **Beste Jahreszeit**

- von Juni bis Oktober begehbar (witterungsabhängig)

### **In Notfällen:**

*Im Notfall verständigen Sie bitte die nächstgelegene Rettungsleitstelle. Diese erreichen Sie unabhängig vom Standort und deutschlandweit unter 112.*



Die Begehung bzw. Befahrung aller beschriebenen Touren der Alpenwelt Karwendel erfolgt auf eigene Gefahr. Die Aktualität und Vollständigkeit der Inhalte kann nicht garantiert werden.

## Merkmale:

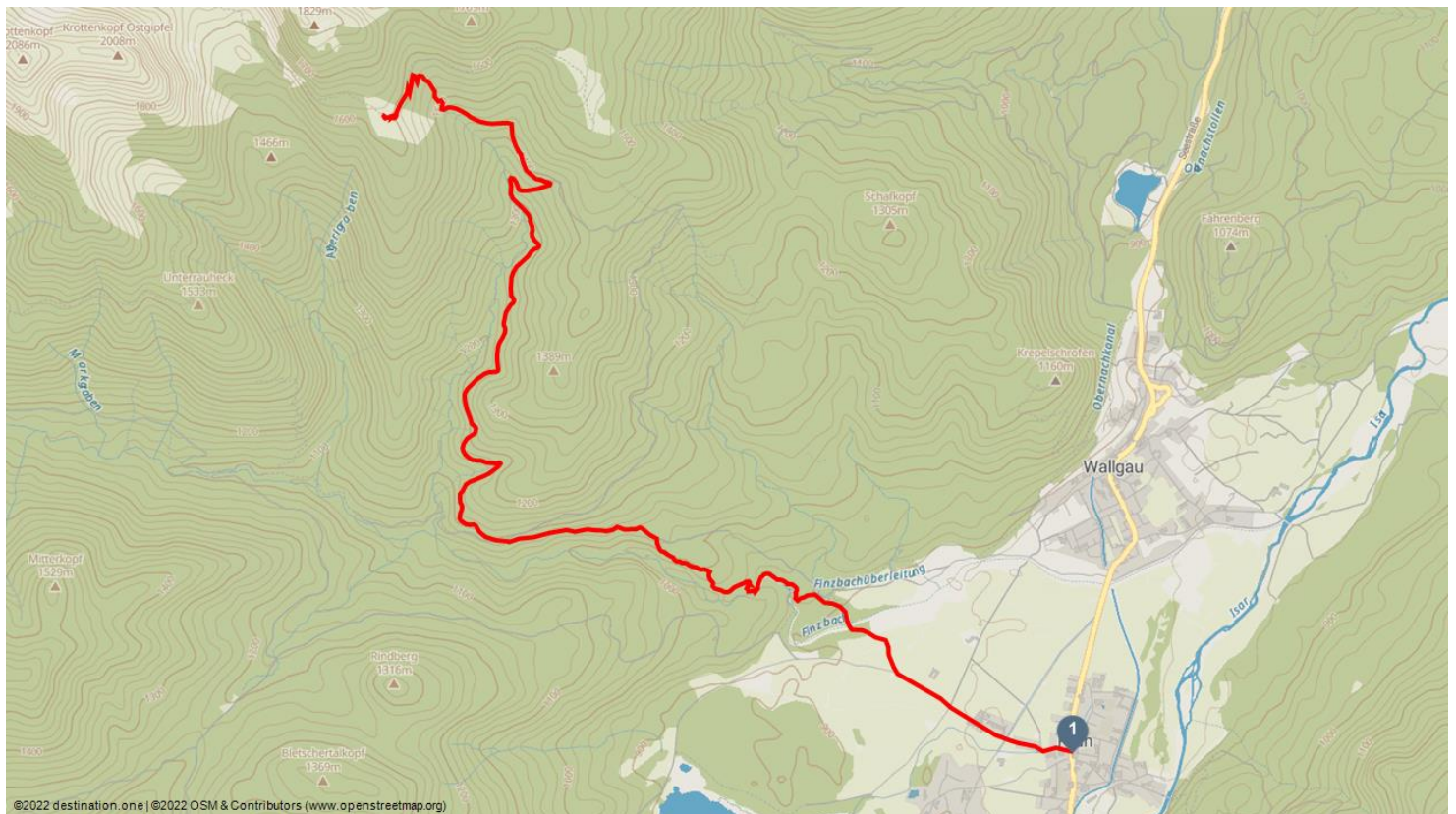
### Informationen

Beschilderung

### Weitere Infos:

Informationen zur Alpenwelt Karwendel

Weitere Informationen zu Wander-, Radtouren und zahlreichen weiteren Freizeitmöglichkeiten in der Alpenwelt Karwendel finden Sie auch unter [www.alpenwelt-karwendel.de](http://www.alpenwelt-karwendel.de).



©2022 destination.one | ©2022 OSM & Contributors (www.openstreetmap.org)