

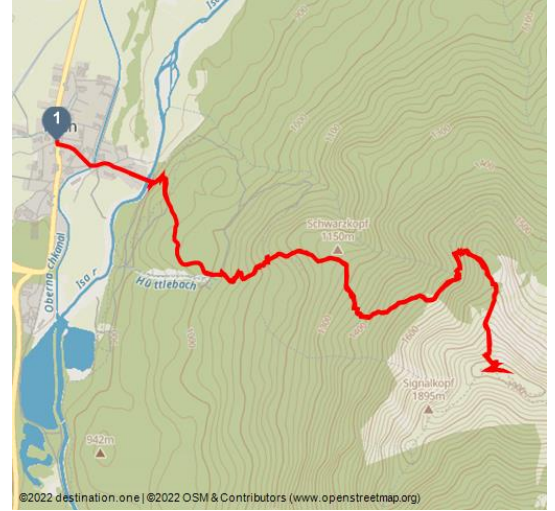


Bergtour auf den Seinskopf bei Krün

Bergtour



Seinskopf_bei_Sonnenuntergang_mit_Blick_auf_Kr_n_und_Wallgau_9031.jpg




©2022 destination.one | ©2022 OSM & Contributors (www.openstreetmap.org)


Tourdaten:


schwer
Schwierigkeit


5 km
Distanz


4 h 11 min
Dauer


1069 m
Höhenmeter
(aufsteigend)


26 m
Höhenmeter
(absteigend)


1961 m
Höchster Punkt


860 m
Niedrigster Punkt

Startpunkt:

Ortsmitte Krün

Zielpunkt:

Seinskopf

Bergtour auf den Seinskopf

Die abwechslungsreiche Wanderung auf den Seinskopf bei Krün verlangt Ihnen schon etwas Kondition ab. Doch oben angekommen, entschädigt der traumhafte Ausblick auf die Alpenwelt Karwendel mit Blick auf die umliegenden Gebirge umso mehr. Genießen Sie den Ausblick auf fast 2.000 Metern.

Bewertungen:

★★★★☆ Panorama
★★★★☆ Kondition

Ansprechpartner:

Firma Tourist-Information Krün
Rathausplatz 1
82494 Krün

☎ +49 (0) 8825 / 1094

📠 +49 (0) 8825 / 2244

🏠 www.alpenwelt-karwendel.de/

✉ touristinfo@kruen.de

Autor:

Alpenwelt Karwendel Mittenwald Krün Wallgau
Tourismus GmbH
info@alpenwelt-karwendel.de



QR-Code scannen und diese Seite offline speichern, mit Freunden teilen und mehr.

<https://s.et4.de/V1wbc>



Die Höhepunkte der Tour

- traumhafter Ausblick auf die Alpenwelt Karwendel
- Aussichtspunkt Schwarzkopf
- abwechslungsreiche Bergtour auf 2.000 Meter

Quelle: destination.one

ID: t_3451

Zuletzt geändert am 17.11.2023, 10:45

Die Tourenbeschreibung

Ausgangspunkt der Bergtour ist die Ortsmitte Krün, erreichbar durch die gleichnamige Bushaltestelle. Beim Maibaum geht es über die Schöttlkarspitzstraße zum Rathaus, weiter hinab Richtung Isar. Hinter der Isarbrücke geht es zunächst kurz rechts und anschließend links auf den Steig zum Aussichtspunkt Schwarzkopf. Ab hier ist an einigen Stellen viel Trittsicherheit und einiges an Schwindelfreiheit gefragt. Man geht weiter durch den lichten Wald, später durch Latschen und über einen freien Hang stetig bergauf zum Seinskopf. Von hier aus hat man einen traumhaften Ausblick auf Krün und die Alpenwelt Karwendel. Die Tour erfordert in den zum Teil abschüssigen Hängen Trittsicherheit und etwas Schwindelfreiheit.

Ihre Einkehrmöglichkeiten unterwegs

- Gastronomie in Krün

Wegnummern

- 355
- 357

Allgemeine Informationen zur Tour

Alternative Route & weitere Tipps

Beim Abstieg am Schwarzkopf geht man den linken Pfad zur Hüttlebachklamm wieder zurück ins Tal. Wieder auf der Forststraße angekommen wandert man rechts Richtung Isarbrücke.

Parkmöglichkeiten

- Wanderparkplatz "Im Gries" in Krün (kostenpflichtig)

Beste Jahreszeit

- Mai bis Oktober begehbar (witterungsabhängig)

In Notfällen:

Im Notfall verständigen Sie bitte die nächstgelegene Rettungsleitstelle. Diese erreichen Sie unabhängig vom Standort und deutschlandweit unter 112.

Die Begehung bzw. Befahrung aller beschriebenen Touren der Alpenwelt Karwendel erfolgt auf eigene Gefahr. Die Aktualität und Vollständigkeit der Inhalte kann nicht garantiert werden.

Merkmale:

Informationen

Beschilderung



Weitere Infos:

Informationen zur Alpenwelt Karwendel
Weitere Informationen zu Wander-, Radtouren und zahlreichen weiteren
Freizeitmöglichkeiten in der Alpenwelt Karwendel finden Sie auch unter
www.alpenwelt-karwendel.de.

