

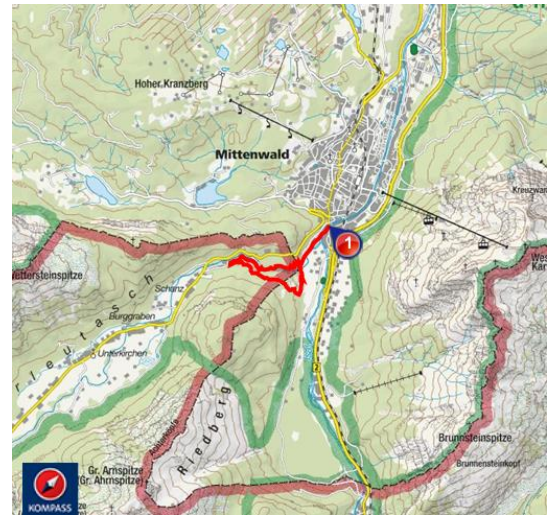


# Wanderung durch die Leutascher Geisterklamm








Wandern



Leutascher Geisterklamm - © Alpenwelt Karwendel | Philipp Gülland



## Tourdaten:

 leicht Schwierigkeit	 4,1 km Distanz	 1 h 22 min Dauer	 183 m Höhenmeter (aufsteigend)
 144 m Höhenmeter (absteigend)	 1048 m Höchster Punkt	 928 m Niedrigster Punkt	

## Bewertungen:

- ★★★★☆ Panorama
- ★★☆☆☆ Kondition

## Ansprechpartner:

Alpenwelt Karwendel Mittenwald Krün Wallgau  
Tourismus GmbH  
Innsbruckerstraße  
82481 Mittenwald

- ☎ +49 (0) 8823 / 33981
- ☎ +49 (0) 8823 / 2701
- 🏠 [www.alpenwelt-karwendel.de](http://www.alpenwelt-karwendel.de)
- ✉ [info@alpenwelt-karwendel.de](mailto:info@alpenwelt-karwendel.de)

## Empfohlene Jahreszeiten:

JAN	FEB	MRZ	APR	MAI	JUN
JUL	AUG	SEP	OKT	NOV	DEZ

## Adresse:

Innsbruckerstraße  
82481 Mittenwald - Zentrum

- ☎ +49 (0) 8823 / 33981
- ☎ +49 (0) 8823 / 2701
- 🏠 [www.alpenwelt-karwendel.de/](http://www.alpenwelt-karwendel.de/)
- ✉ [info@alpenwelt-karwendel.de](mailto:info@alpenwelt-karwendel.de)

## Durch die Leutascher Geisterklamm wandern

Die **Leutascher Geisterklamm** in **Mittenwald** gehört wohl zu den beliebtesten Sehenswürdigkeiten in der Alpenwelt Karwendel. Mit großen **Wasserfällen**, blauen **Gumpen** und tiefen **Schluchten** sorgt eine Wanderung durch die **Leutascher Geisterklamm** nicht nur bei Kindern für große Begeisterung. Besonders beeindruckend sind die beiden **Brücken**, welche über die **Klamm** führen und einen atemberaubenden **Ausblick** bieten.

### Die Höhepunkte der Tour

- *Panorama- & Höllbrücke in der Leutascher Geisterklamm*
- *zahlreiche Stationen zum Spielen und Lernen für Kinder*
- *Wasserfallsteig mit 22 Meter hohem Wasserfall*

### Die Tourenbeschreibung

## Autor:

Alpenwelt Karwendel Mittenwald Krün Wallgau  
Tourismus GmbH  
[info@alpenwelt-karwendel.de](mailto:info@alpenwelt-karwendel.de)

Die wohl **beliebteste Sehenswürdigkeit** in der Alpenwelt Karwendel – die **Leutascher Geisterklamm** – bei **Mittenwald**. Diese abwechslungsreiche **Tour** startet an der großen **Isarbrücke** an der **Innsbrucker Straße**. Dem Forstweg entlang der **Leutascher Ache** bis zum **Einstieg** der **Leutascher Geisterklamm** (Klammkiosk) folgend, beginnt der kurze Anstieg durch den Wald. Schon nach kurzer Zeit können Wanderer erstmals in die Tiefen der **Leutaschklamm** blicken – von der **Panoramabrücke**. Diese führt in ca. 40 Metern Höhe über die **Klamm** und bietet einmalige Ausblicke. Nun führen die **Klammstege** noch tiefer in die Klamm hinein, bis man die Klamm auf der **Höllbrücke** überqueren kann. Verschiedene **Stationen** an den Klammstegen erläutern Wissenswertes zur Entstehung der **Leutaschklamm**. Auf der gegenüberliegenden Seite führt ein gepflegter Wanderweg zum **Berggasthof Gletscherschliff**, wo die Möglichkeit zur Einkehr besteht. Anschließend folgen Wanderer dem Forstweg, der zurück zum Einstieg der Klamm und weiter in das **Ortszentrum** führt.

### Ihre Einkehrmöglichkeiten unterwegs

- Berggasthof Gletscherschliff
- Gastronomie in Mittenwald
- Klammkiosk am Einstieg der Leutaschklamm

### Wegnummern

- 800

### Allgemeine Informationen zur Tour

Die **Geisterklamm** ist mit dem **Klammsteig**, dem **Koboldpfad** und dem **Wasserfallweg nur in der Sommersaison** bei entsprechender Witterung geöffnet.

### Alternative Route & weitere Tipps

Ein Muss für Besucher der **Leutascher Geisterklamm**: der **sehenswerte Klammsteig**. Dieser spektakuläre Pfad führt nur einige Meter oberhalb der rauschenden Wassermassen tief in die Klamm. Am Ende des ca. 200 Meter langen Steiges wartet noch eine Besonderheit der Klamm: ein **22 Meter** hoher **Wasserfall**, der nur von hier aus gesehen werden kann.

### Parkmöglichkeiten

- Parkplatz P1 am Bahnhof in Mittenwald (kostenlos)
- Parkplatz P2 am Dekan-Karl-Platz in Mittenwald (kostenpflichtig)

### Beste Jahreszeit

- von Mai bis November geöffnet

### In Notfällen:

*Im Notfall verständigen Sie bitte die nächstgelegene Rettungsleitstelle. Diese erreichen Sie unabhängig vom Standort und deutschlandweit unter 112.*

*Die Begehung bzw. die Befahrung aller beschriebenen Touren der Alpenwelt Karwendel erfolgt auf eigene Gefahr. Die Aktualität und Vollständigkeit der Inhalte kann nicht garantiert werden.*

### Weitere Infos:

Weitere Informationen zu Wander- und Radtouren in der Alpenwelt Karwendel finden Sie auch unter [www.alpenwelt-karwendel.de](http://www.alpenwelt-karwendel.de).

### Organisation:

Alpenwelt Karwendel Mittenwald Krün Wallgau  
Tourismus GmbH  
<https://www.alpenwelt-karwendel.de/>  
[info@alpenwelt-karwendel.de](mailto:info@alpenwelt-karwendel.de)



QR-Code scannen und diese Seite offline speichern, mit Freunden teilen und mehr.

<https://s.et4.de/NJCY>

Quelle: destination.one

ID: t\_3826

Zuletzt geändert am 20.11.2019, 10:13



Leutascher Geisterklamm Wasserzauber - © Alpenwelt Karwendel | Maximilian Ziegler



Leutascher Geisterklamm Panoramabrücke - © Alpenwelt Karwendel | Philipp Gülland

