



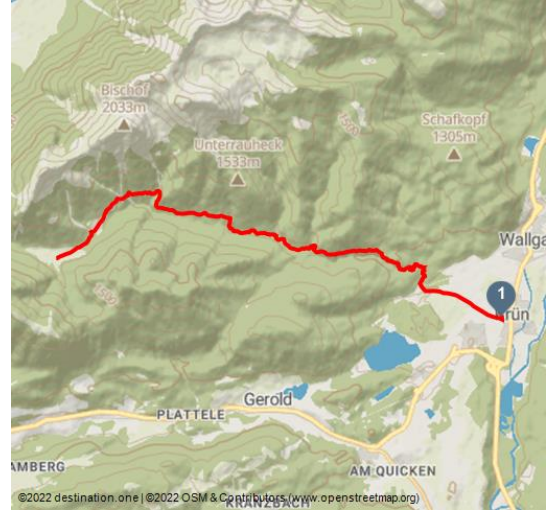
Durch die Finzbachklamm zur Esterbergalm

Hüttenwanderung

Wanderung





Herbstliche Finzbachklamm - © Alpenwelt Karwendel/ Kriner & Weiermann, Martin Kriner u. Christian Weiermann




Tourdaten:



medium
Schwierigkeit


12 km
Distanz


3 h 56 min
Dauer


573 m
Höhenmeter
(aufsteigend)


185 m
Höhenmeter
(absteigend)


1332 m
Höchster Punkt


870 m
Niedrigster Punkt

Startpunkt:

Wanderparkplatz Krün Krottenkopfstraße

Zielpunkt:

Esterbergalm

Durch die Finzklamm zur Esterbergalm wandern

Diese Wanderung führt Sie durch die **beeindruckende Finzbachklamm**, Mischwald mit unzähligen Baumarten und **unberührte Natur**. Genießen Sie den **Panoramablick** auf den Wank und die umliegende Landschaft. Wanderer können für diese Tour entweder von Krün oder von Wallgau aus starten.

Bewertungen:

★★★★☆ Panorama
★★★★☆ Kondition

Ansprechpartner:

Firma Tourist-Information Mittenwald
Dammkarstraße 3
82494 Krün

☎ +49 (0) 8825 / 1094

☎ +49 (0) 8825 / 2244

🏠 www.alpenwelt-karwendel.de/

✉ touristinfo@mittenwald.de

Autor:

Alpenwelt Karwendel Mittenwald Krün Wallgau
Tourismus GmbH
info@alpenwelt-karwendel.de



QR-Code scannen und diese Seite offline speichern, mit Freunden teilen und mehr.

<https://s.et4.de/wtybc>



Die Höhepunkte der Tour

- Weg durch die beeindruckende Finzbachklamm
- Almboden der Esterbergalm
- Panoramablick auf den Wank

Quelle: destination.one

ID: t_3844

Zuletzt geändert am 22.03.2022, 15:06

Die Tourenbeschreibung

Ausgangspunkt der Wanderung ist entweder der Parkplatz an der Krottenkopfstraße in Krün oder das Haus des Gastes in Wallgau. Beide Strecken führen am Übergang des **Finzbaches** zusammen. Dann geht man weiter auf dem ansteigenden Weg bis auf der linken Seite der Eingang zur **Finzbachklamm** kommt. Durch die **faszinierende Klamm** hindurch trifft man wieder auf die Forststraße in Richtung **Finzalm**. An der Weggabelung führt der linke Weg bis zur **Finzalm** (teilibewirtschaftet). Anschließend folgt man diesem Weg bis man auf die Forststraße gelangt. Dort rechtshalten und weiter auf der stetig ansteigenden Forststraße Richtung **Farchanter Alm** (teilibewirtschaftet). Dort angelangt sind es noch 15 Gehminuten bis zum **Almboden** der **Esterbergalm**.

Ihre Einkehrmöglichkeiten unterwegs

- Finzalm (teilibewirtschaftet von ca. Ende Mai - Mitte Juli / Anfang September - Anfang Oktober, siehe Aushang)
- Farchanter Alm
- Esterbergalm (Dienstag + Mittwoch Ruhetag)

Wegnummern

- 450
- 451
- 452
- 464

Allgemeine Informationen zur Tour

Alternative Route & weitere Tipps

Von der **Esterbergalm** auf 1.264 Metern können Wanderer entweder über den **Berggasthof Gschwandtnerbauer** nach **Kaltenbrunn** oder in Richtung **Garmisch-Partenkirchen** absteigen. Sowohl von Garmisch-Partenkirchen als auch von Kaltenbrunn aus ist die **Rückfahrt** mit **öffentlichen Busverbindungen** möglich.

ÖPNV

- Bushaltestelle Krün Ortsmitte (Gäste- und Wanderbus der Alpenwelt Karwendel - Oberbayernbus Linie 9608 und 9618)

Parkmöglichkeiten

- Parkplatz an der "Krottenkopfstraße" in Krün (kostenpflichtig)
- Parkplatz am "Haus des Gastes" Wallgau (kostenpflichtig)

Beste Jahreszeit

- von Mai bis Oktober begehbar (witterungsabhängig)

**In Notfällen:**

Im Notfall verständigen Sie bitte die nächstgelegene Rettungsleitstelle. Diese erreichen Sie unabhängig vom Standort und deutschlandweit unter 112.

Die Begehung bzw. Befahrung aller beschriebenen Touren der Alpenwelt Karwendel erfolgt auf eigene Gefahr. Die Aktualität und Vollständigkeit der Inhalte kann nicht garantiert werden.

Merkmale:**Informationen**

Beschilderung

Weitere Infos:

Weitere Informationen zu Wander- und Radtouren in der Alpenwelt Karwendel finden Sie auch unter www.alpenwelt-karwendel.de.

