

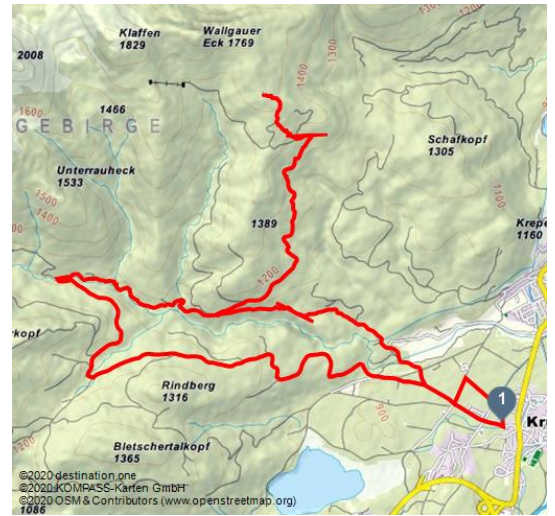


Biketour zur Wallgauer Alm und Finzalm bei Krün

Biken



Mountainbiken in der Alpenwelt - © Alpenwelt Karwendel | Wolfgang Ehn





Tourdaten:


schwer
Schwierigkeit


24 km
Distanz


3 h
Dauer


984 m
Höhenmeter
(aufsteigend)


1548 m
Höchster Punkt


875 m
Niedrigster Punkt

Empfohlene Jahreszeiten:

JAN	FEB	MRZ	APR	MAI	JUN
JUL	AUG	SEP	OKT	NOV	DEZ

Mit dem Mountainbike zur Wallgauer Alm und Finzalm

Diese **abwechslungsreiche Tour** führt **Mountainbiker** von **Krün** aus zur **Wallgauer Alm**, sowie zur idyllischen **Finzalm**. Besonders reizvoll an dieser Tour ist die Abfahrt zurück nach **Krün**, die über schmale Wege und **Trails** zurück zum Ausgangspunkt führt.

Die Höhepunkte der Tour

- *anspruchsvolle Auffahrt zur Wallgauer Alm (1.546 m)*
- *gemütliche Einkehrmöglichkeit auf der Wallgauer Alm*
- *abwechslungsreiche Abfahrt über die Finzalm zurück nach Krün*

Die Tourenbeschreibung

Vom **Parkplatz** an der **Krottenkopfstraße** folgt man rechts der **Krottenkopfstraße** und hält sich immer geradeaus durch die Wiesen. An der

Bewertungen:

★★★★☆ Panorama

★★★★☆ Kondition

Ansprechpartner:

Firma Tourist-Information Krün
Rathausplatz 1
82494 Krün

☎ +49 (0) 8825 / 1094

📞 +49 (0) 8825 / 2244

🏠 www.alpenwelt-karwendel.de

✉ touristinfo@kruen.de

Adresse:

Rathausplatz 1
82494 Krün

☎ +49 (0) 8825 / 1094

📞 +49 (0) 8825 / 2244

🏠 www.alpenwelt-karwendel.de/

✉ touristinfo@kruen.de

Autor:

Alpenwelt Karwendel Mittenwald Krün Wallgau
Tourismus GmbH
info@alpenwelt-karwendel.de

Weggabelung fährt man rechts Richtung **Finzalm** und an der Kreuzung geradeaus Richtung **Wallgauer Alm**. Es geht stetig und teilweise kräftezehrend bergauf. Bei der Verzweigung Wildbädermoos fährt man rechts und kommt nach weiteren steilen Abschnitten zur **Wallgauer Alm**. Man rollt zurück bis 1100 m und folgt bei der Holzbank dem schmalen Weg rechts zur **Finzalm**, immer der Beschilderung folgend. Nach der Alm geht es auf einem Singletrail am **Finzbach** entlang. Man überquert das **Geröllflussbett des Angerlgrabens** und fährt schließlich links über eine **Brücke**. Es geht links die Forststraße bergauf, man überquert den **Bauerngraben** und genießt den langen Downhill links zurück nach **Krün**.

Ihre Einkehrmöglichkeiten unterwegs

- Wallgauer Alm (ca. Anfang Juni - Mitte September, Montag Ruhetag)
- Finzalm (teilibewirtschaftet von ca. Ende Mai - Mitte Juli / Anfang September - Anfang Oktober, siehe Aushang)
- Gastronomie in Krün

Allgemeine Informationen zur Tour

Alternative Route & weitere Tipps

Für alle, die nicht über die zum Teil schmalen Trails zurück nach Krün fahren möchten, empfehlen wir aus Sicherheitsgründen die Abfahrt über die Fahrstraße hinunter.

Parkmöglichkeiten

- Parkplatz an der Krottenkopfstraße in Krün (mit Parkausweis kostenfrei)

Beste Jahreszeit

- von Juni bis Oktober befahrbar (witterungsabhängig)

In Notfällen:

Im Notfall verständigen Sie bitte die nächstgelegene Rettungsleitstelle. Diese erreichen Sie unabhängig vom Standort und deutschlandweit unter 112.

Die Begehung bzw. Befahrung aller beschriebenen Touren der Alpenwelt Karwendel erfolgt auf eigene Gefahr. Die Aktualität und Vollständigkeit der Inhalte kann nicht garantiert werden.

Weitere Infos:

Informationen zur Alpenwelt Karwendel

Weitere Informationen zu Wander-, Radtouren und zahlreichen weiteren Freizeitmöglichkeiten in der Alpenwelt Karwendel finden Sie auch unter www.alpenwelt-karwendel.de.

Startpunkt:

Wanderparkplatz Krün Krottenkopfstraße

Organisation:

Alpenwelt Karwendel Mittenwald Krün Wallgau
Tourismus GmbH

<https://www.alpenwelt-karwendel.de/>
info@alpenwelt-karwendel.de



QR-Code scannen und diese Seite offline speichern, mit Freunden teilen und mehr.

<https://s.et4.de/z2wbc>

Quelle: destination.one

ID: t_4075

Zuletzt geändert am 16.07.2020, 11:54

Zielpunkt:

Wallgauer Alm und Finzalm

Wegbeschreibung:

Diese **abwechslungsreiche Tour** führt **Mountainbiker** von **Krün** aus zur **Wallgauer Alm** sowie zur idyllischen **Finzalm**. Besonders reizvoll an dieser Tour ist die Abfahrt zurück nach **Krün**, die über schmale Wege und **Trails** zurück zum Ausgangspunkt führt.

Sicherheitshinweise:

- *anspruchsvolle Auffahrt zur Wallgauer Alm (1.546 m)*
- *gemütliche Einkehrmöglichkeit auf der Wallgauer Alm*
- *abwechslungsreiche Abfahrt über die Finzalm zurück nach Krün*

Ausrüstung:

Vom **Parkplatz** an der **Krottenkopfstraße** folgt man rechts der **Krottenkopfstraße** und hält sich immer geradeaus durch die Wiesen. An der **Weggabelung** fährt man rechts Richtung **Finzalm** und an der Kreuzung geradeaus Richtung **Wallgauer Alm**. Es geht stetig und teilweise kräftezehrend bergauf. Bei der Verzweigung Wildbädermoos fährt man rechts und kommt nach weiteren steilen Abschnitten zur **Wallgauer Alm**. Man rollt zurück bis 1100 m und folgt bei der Holzbank dem schmaleren Weg rechts zur **Finzalm**, immer der Beschilderung folgend. Nach der Alm geht es auf einem Singletrail am **Finzbach** entlang. Man überquert das **Geröllflussbett des Angerlgrabens** und fährt schließlich links über eine **Brücke**. Es geht links die Forststraße bergauf, man überquert den **Bauerngraben** und genießt den langen Downhill links zurück nach **Krün**.

Tipp des Autors:

- Wallgauer Alm (ca. Anfang Juni - Mitte September, Montag Ruhetag)
- Finzalm (teilbewirtschaftet von ca. Ende Mai - Mitte Juli / Anfang September - Anfang Oktober, siehe Aushang)
- Gastronomie in Krün

Anfahrt:

Für alle, die nicht über die zum Teil schmalen Trails zurück nach Krün fahren möchten, empfehlen wir aus Sicherheitsgründen die Abfahrt über die Fahrstraße hinunter.

Parken:

Parkplatz an der Krottenkopfstraße in Krün (mit Parkausweis kostenfrei)

Weitere Infos / Links:

von Juni bis Oktober befahrbar (witterungsabhängig)





Rast vor Wallgauer Alm - © Alpenwelt Karwendel | Wolfgang Ehn

