

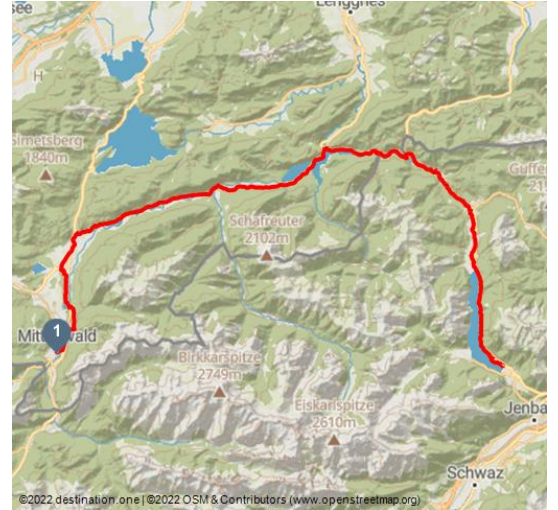


Mountainbiketour durch das Karwendel - Etappe I

Mountainbiken





Mountainbiken in der Alpenwelt - © Alpenwelt Karwendel | Wolfgang Ehn




Tourdaten:



schwer
Schwierigkeit



64,2 km
Distanz


4 h 25 min
Dauer


852 m
Höhenmeter
(aufsteigend)


832 m
Höhenmeter
(absteigend)


970 m
Höchster Punkt


751 m
Niedrigster Punkt

Startpunkt:

Parkplatz Bahnhof Mittenwald

Zielpunkt:

Maurach am Achensee

Mit dem Mountainbike durch das Karwendel Etappe I

Die erste der beiden Etappen durch das **Karwendelgebirge** zeigt all das, was die Region zu bieten hat. Steile **Felswände**, weite **Almwiesen**, einzigartige **Natur** und **Trails** die Biker-Hezen höher schlagen lassen. Diese Tour gehört bei **sportlichen** und **erfahrenen Mountainbikern** zum Pflichtprogramm.

Bewertungen:

★★★★☆ Panorama
★★★★☆ Kondition

Ansprechpartner:

Firma Tourist-Information Mittenwald
Dammkarstraße 3
82481 Mittenwald

☎ +49 (0) 8823 / 33981

📞 +49 (0) 8823 / 2701

🏠 www.alpenwelt-karwendel.de/

✉ touristinfo@mittenwald.de

Autor:

Alpenwelt Karwendel Mittenwald Krün Wallgau
Tourismus GmbH
info@alpenwelt-karwendel.de



QR-Code scannen und diese Seite offline speichern, mit Freunden teilen und mehr.

<https://s.et4.de/cCcdc>



Die Höhepunkte der Tour

- Teilstrecke der BIKE Transalp Challenge
- Traumtour für ambitionierte Mountainbiker
- zahlreiche Einkehrmöglichkeiten in herrlicher Natur

Quelle: destination.one

ID: t_4129

Zuletzt geändert am 14.03.2023, 12:21

Die Tourenbeschreibung

Das **Karwendel** ist zweifellos das **schönste Gebirge** der nördlichen Alpen: Schroffe **Felswände**, den Dolomiten ähnlich, erheben sich über grünen, ruhigen Tälern. Es ist dieser Gegensatz, der das **Karwendel** landschaftlich so spannend macht - die Felsen gewaltig, steil und mächtig; die Täler sanft und lieblich und mit weiten **Almwiesen** und dunkelgrünen Wäldern. Für Biker ist der **Alpenpark Karwendel**, ein **Natur-** und **Landschaftsschutzgebiet**, inzwischen gut erschlossen. Die Hauptroute durch das **Karwendeltal** über den **Hochalmsattel**, durch die Eng und über das **Plumsjoch** ins Gerntal ist schon seit Jahren für Biker genehmigt und als klassische Strecke sehr beliebt. Auch die **Transalp Challenge** ist schon mehrfach über diese Strecke nach Süden gerollt. Die **zweitägige Karwendelrunde** führt am ersten Tag genau über diese Route von **Mittenwald** zum **Achensee**.

Ihre Einkehrmöglichkeiten unterwegs

- Karwendelhaus (ca. Mitte Juni - Anfang Oktober)
- Plumsjochhütte

Allgemeine Informationen zur Tour

Alternative Route & weitere Tipps

Im Anschluss an die steile Abfahrt vom **Hochalmsattel** zum **Naturparadies "Kleiner Ahornboden"** bietet sich hier die Möglichkeit einer kurzen Verschnaufpause unter einem der großen, knorrigen **Ahornbäume**. Dort genießt man außerdem einem unvergleichlichen Blick zu den fast senkrechten, 900-Meter hohen "Laliderer Wänden".

Parkmöglichkeiten

- Parkplatz "P1" am Bahnhof in Mittenwald (kostenpflichtig)

Beste Jahreszeit

- von Juni bis Oktober befahrbar (witterungsabhängig)

In Notfällen:

Im Notfall verständigen Sie bitte die nächstgelegene Rettungsleitstelle. Diese erreichen Sie unabhängig vom Standort und deutschlandweit unter 112.

Die Begehung bzw. Befahrung aller beschriebenen Touren der Alpenwelt Karwendel erfolgt auf eigene Gefahr. Die Aktualität und Vollständigkeit der Inhalte kann nicht garantiert werden.

Merkmale:

Informationen



Rundweg, Beschilderung

Weitere Infos:

Weitere Informationen zu Wander- und Radtouren in der Alpenwelt Karwendel finden Sie auch unter www.alpenwelt-karwendel.de.

