

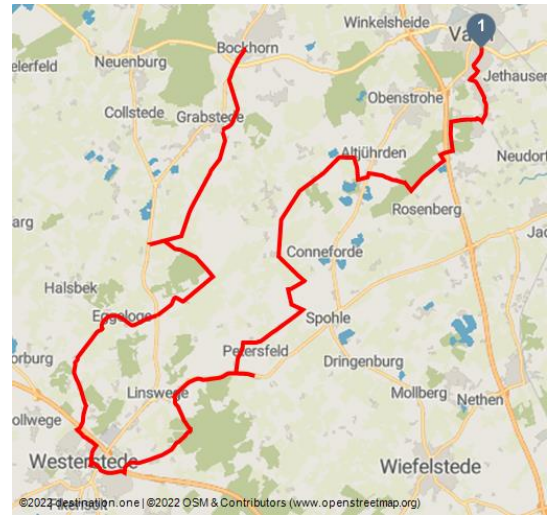


Tour de Fries - 2. Etappe (2/6)

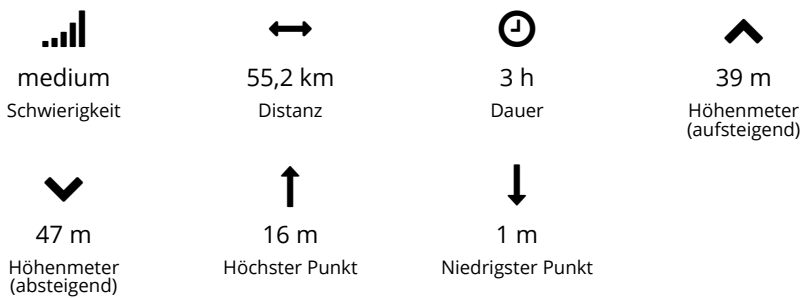
Fernradweg



Vareler Hafen - © Friesland-Touristik Gemeinschaft



Tourdaten:



Empfohlene Jahreszeiten:

JAN	FEB	MRZ	APR	MAI	JUN
JUL	AUG	SEP	OKT	NOV	DEZ

2. Etappe

Varel - Bockhorn (ca. 50 km)

Varel - Westerstede - Bockhorn

In **Varel**, der größten Stadt im Landkreis Friesland, startet die zweite Etappe. Auf der Tour erblickt man die **Vareler Mühle**, fährt durch die Stadt am **Neumarktplatz** vorbei, erblickt den **Wasserturm** am Vareler Wald und radelt längs von Wäldern in Richtung **Altjührden**. Durch Grünenkamp hindurch führt die Tour de Fries nach **Linswege**, das vor allem durch seinen Rhododendronpark bekannt ist. Durch Waldgebiete und den Ort **Hüllstederfeld** führt die Route nach **Westerstede**. Es lohnt sich ein kleiner Stopp am ältesten Bauwerk der Stadt. Die **St. Petri Kirche** ist mit ihrem 48 Meter hohen Turm die Größte im Landkreis Ammerland. Durch eine Grünanlage verläuft die "Tour de Fries" aus Westerstede heraus, am Flugplatz Westerstede-Feld vorbei nach **Jührdenerfeld**. Zur Rechten wird das **Bockhorner**

Bewertungen:

- ★★☆☆☆ Kondition
- ★★☆☆☆ Erlebnisqualität
- ★★★★☆ Panorama

Autor:

Ann Kristin Brandes

Organisation:

Ostfriesland Tourismus
<https://www.ostfriesland.travel/>

Moor (auf Anfrage sind auch Führungen möglich) passiert und anschließend führt die Route in den Ortskern der Gemeinde **Bockhorn**. Vorbei geht es an der typisch friesischen **St.-Cosmas-und-Damian-Kirche** die um das Jahr 1200 aus Findlingen erbaut wurde. Die Orgel der Kirche wurde von dem bekannten Orgelbauer Christian Vater im Jahr 1720 gebaut und Ende der 70er Jahre restauriert.



QR-Code scannen und diese Seite offline speichern, mit Freunden teilen und mehr.

<https://s.et4.de/MJ1Nd>

Quelle: outdooractive.com

ID: 039422B063E1E54D9522E0471F54411A

Zuletzt geändert am 23.01.2024, 09:22

Startpunkt:

Varel

Zielpunkt:

Bockhorn

Wegbeschreibung:

Die Tour die Tour ist durchgängig mit dem Blau-Gelb-Grünen Logo beschildert. Die Plaketten sind in die Armwegweiser mit der grün/weißen Zielwegweisung eingeschoben.

Sicherheitshinweise:

Die Tour de Fries kann ohne besondere Sicherheitsvorkehrungen befahren werden.

Ausrüstung:

Eine besondere Ausrüstung ist nicht erforderlich!

Tipp des Autors:

Ein Besuch im Rhododendronpark Linswege lohnt sich vor allem während der Blütezeit. In Bockhorn lädt die typisch friesischen St.-Cosmas-und-Damian-Kirche, welche um 1200 aus Findlingen erbaut wurde und eine Orgel des bekannten Orgelbauers Christian Vater aus dem Jahr 1720 beherbergt, zu einem Besuch ein.

Anfahrt:

Von Osten kommend: über Bremen - A28 Richtung Oldenburg - A29 Richtung Wilhelmshaven

Von Süden kommend: über die A31 Richtung Leer - A28 Richtung Oldenburg - Abfahrt 2 Leer-Ost auf die B436 Richtung Hesel - über B72/B436 nach Wiesmoor - über A436 weiter Richtung Friedeburg, dort über die B437 über Bockhorn nach Varel

alternativ von Süden kommend: über die A1 via Osnabrück Richtung Oldenburg - am Dreieck Ahlhorner Heide auf die A29 Richtung Oldenburg - Abfahrt Varel

Öffentliche Verkehrsmittel:

Varel Hbf erreichen Sie ab Oldenburg (Oldb) Hbf bequem mit der Nordwestbahn.

Literatur:

Der kostenfreie Routenführer ist über die Prospektbestellung bei der Friesland-Touristik Gemeinschaft erhältlich.

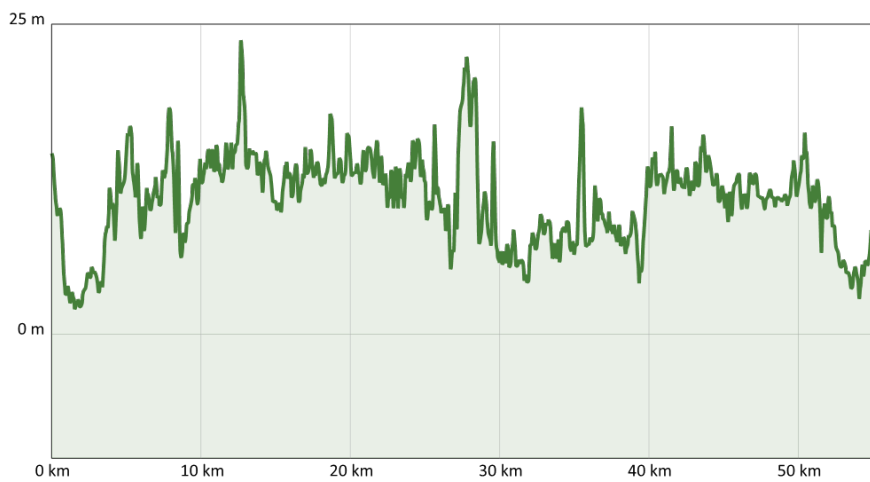
Karte/Karten:

Die Friesland-Urlaubskarte ist kostenfrei über die Prospektbestellung bei der Friesland-Touristik Gemeinschaft erhältlich.

Weitere Infos / Links:

Weitere Informationen und die Pauschalangebote zur Tour de Fries finden Sie auf der Homepage der Friesland-Touristik Gemeinschaft. Oder rufen Sie uns an unter 0 44 21 / 91 300 17, wir beraten Sie gerne!

Homepage der Stadt Varel





de
Fries

Auf der Rhodo in Westerstede - © Ostfriesland Tourismus



de
Fries

Neumarktplatz in Varel - © Ostfriesland Tourismus



de
Fries

Badestrand in Dangast - © Friesland-Touristik Gemeinschaft



de
Fries

Vareler Brauhaus am Hafen von Varel - © Ostfriesland Tourismus



Tour
de
Fries

Rhododendronpark Hobbie in Linswege - © Ostfriesland Tourismus



de
Fries

Auf der Rhodo in Westerstede - © Ostfriesland Tourismus



de
Fries

Watt mit Kaiserthron Buthjatha in Dangast - © Ostfriesland Tourismus



de
Fries

Rapsfelder im Landkreis Friesland - © Ostfriesland Tourismus



Tour
de
Fries

Restaurant Kurhaus Dangast - © Ostfriesland Tourismus



Tour
de
Fries

Steg am Strand von Dangast - © Ostfriesland Tourismus



Tour
de
Fries

Radtour am Deich in Varel-Dangast - © Ostfriesland Tourismus



Tour
de
Fries

Ausblick auf Strand und Watt von Dangast - © Ostfriesland Tourismus

