





## Zillierbachtal und Kaiserturm




### Tourdaten:


  
medium  
Schwierigkeit

  
12,4 km  
Distanz

  
3 h 30 min  
Dauer

  
110 m  
Höhenmeter  
(aufsteigend)

  
413 m  
Höhenmeter  
(absteigend)

  
543 m  
Höchster Punkt

  
239 m  
Niedrigster Punkt

**ADAC**  
**Wanderführer**

### Bewertungen:

- ★★☆☆☆ Kondition
- ★★☆☆☆ technique
- ★★★★☆ Erlebnisqualität
- ★★★★☆ Panorama

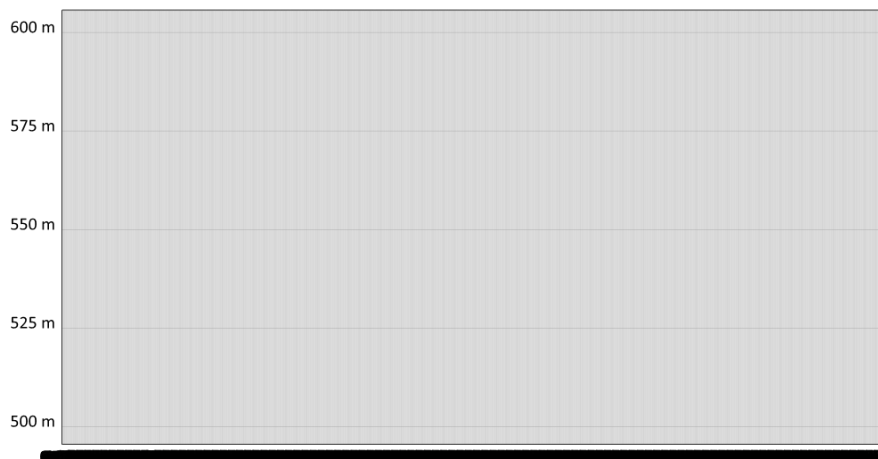
### Organisation:

ADAC Wanderführer  
<https://www.outdooractive.com/>



QR-Code scannen und diese Seite offline speichern, mit Freunden teilen und mehr.

<https://s.et4.de/hjzQf>



Quelle: outdooractive.com  
ID: 0479DBD6FF612A9D89CE310688D9FE7A  
Zuletzt geändert am 06.08.2023, 22:56

