

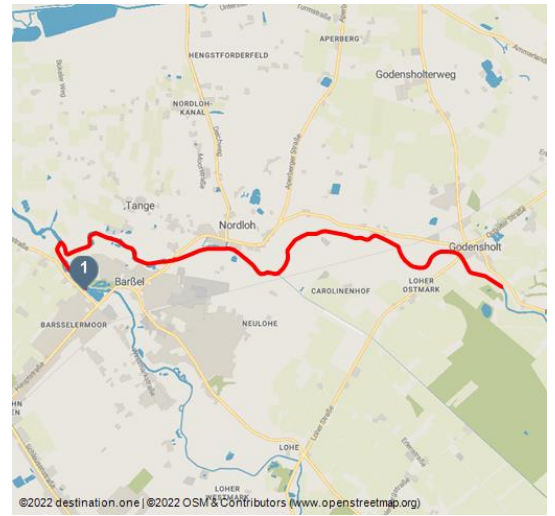


Kanutour von Barßel nach Godensholt

Kanu





Kanufahrer starten in Barßel - © Arno Ewen, Ostfriesland Tourismus




Tourdaten:


leicht
Schwierigkeit


9,7 km
Distanz


2 h 30 min
Dauer


1 m
Höchster Punkt

Empfohlene Jahreszeiten:

JAN	FEB	MRZ	APR	MAI	JUN
JUL	AUG	SEP	OKT	NOV	DEZ

tideabhängige Kanutour von Barßel nach Godensholt, Fahrstrecke, ca. 9,7km, Fahrdauer, ca. 2 1/2 Stunden

weitere Infos, Tidezeiten und Reservierung von Mietkanus:

Touristik GmbH Südliches Ostfriesland

Paddel-und-Pedalzentrale

Ledastraße 10

26789 Leer



Bewertungen:

- ★☆☆☆☆ Kondition
- ★★☆☆☆ Erlebnisqualität
- ★★★☆☆ Panorama

Autor:

Arno Ewen

Organisation:

Ostfriesland Tourismus
<https://www.ostfriesland.travel/>

Tel.: +49 491 91969630

info@paddel-und-pedal.de

www.paddel-und-pedal.de



QR-Code scannen und diese Seite offline speichern, mit Freunden teilen und mehr.

<https://s.et4.de/wG1Nd>

Startpunkt:

Paddel-und-Pedalstation Barßel

Zielpunkt:

Pausenanleger Godensholt

Wegbeschreibung:

Von Anleger der Paddel-und-Pedalstation Barßel aus führt die Tour ein kurzes Stück über die Ausfahrt des Barßeler Hafens. An selbiger geht es nach rechts. Hier folgt eine Passage, die ca. eine Stunde dauert, durch einen dichten Schilfgürtel mit kleinen Buchten führt. Kurz vor dem Ende dieser Passage gibt es an der Autobrücke einen Pausenanleger. Am Abzweig des Nordloher Kanals gerade aus weiter paddeln. Ab hier ist ein Verirren eigentlich nicht mehr möglich, auf dem Aue-Godensholter-Tief führt die Tour nun ohne paddelbare Abzweigmöglichkeiten. Nach etwa einer Stunde ist eine alte Bahnbrücke erreicht und wird unterquert. Nach weiteren 30min liegt am linken Ufer das Ziel der Kanutour, der Pausenanleger Godensholt

Sicherheitshinweise:

weitere Infos, Tidezeiten und Reservierung von Mietkanus:

Touristik GmbH Südliches Ostfriesland

Paddel-und-Pedalzentrale

Ledastraße 10

26789 Leer

Tel.: +49 491 91969630

info@paddel-und-pedal.de

www.paddel-und-pedal.de

Ausrüstung:

neben Kanu, Schwimmweste und Paddel

Quelle: outdooractive.com

ID: 0B36F14EFF8EC52D1C9052516DC0F53E

Zuletzt geändert am 23.01.2024, 09:57

- wasserdichte Tonne/Packtasche für Wertsachen
- bequeme Kleidung
- ausreichend Trinkwasser
- je nach Wetterlage
 - Sonnencreme und Kopfbedeckung
 - Regenhose und -Jacke
- Wechselbekleidung und Handtuch
- evtl. Brillenband

Tipp des Autors:

Am Pausenanleger Godesholt liegt der schöne Pausenplatz "Am Drakamp".

Anfahrt:

von B72 / B438 Ausfahrt Strücklingen Richtung Strücklingen, am ersten Kreisel die zweite Ausfahrt, am nächsten Kreisel die dritte Ausfahrt, 5km gerade aus durch Dreibrückenfehn bis Barßel, in Barßel links in Deichstraße und nach ca. 300m rechts zur Paddel-und-Pedalstation einbiegen.

Parken:

Parken vor Ort kostenfrei möglich

Öffentliche Verkehrsmittel:

ab Bahnhof Augustfehn

BUS S90 Richtung Cloppenburg Bahnhof bis Haltestelle Barßel - Hafen. Von hier aus ca. 400m zu Fuß

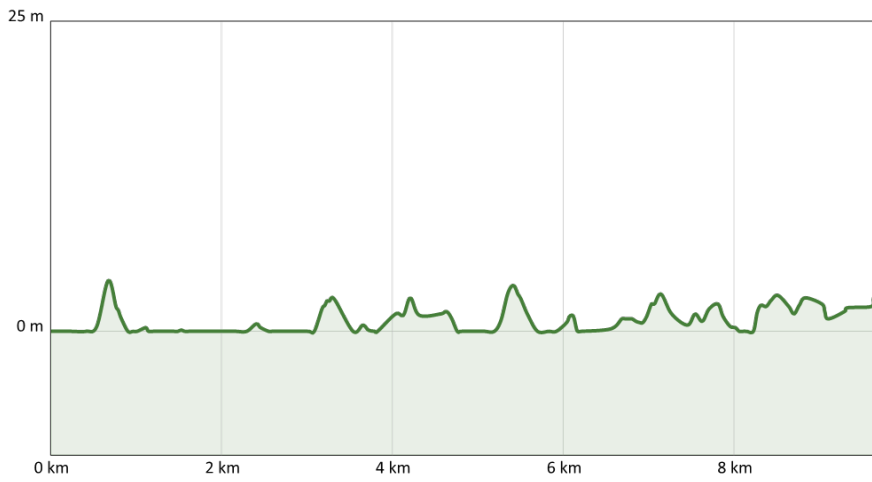
Weitere Infos / Links:

Anbieter von Mietkanus (und Fahrrädern):

Paddel-und-Pedalstation Barßel

mehr Infos und Kontakt

Tidezeiten auf Anfrage in der Paddel & Pedalzentrale (Tel.: +49 491 91969630)



Ammerland Touristik, Ostfriesland Tourismus



Gleich gehts los - © Arno Ewen, Touristik GmbH Südliches Ostfriesland



988a5357 - © Tonsor, @, Tonsor

