



Fahren nach Zahlen: Tour nach Neuenburg und Zetel

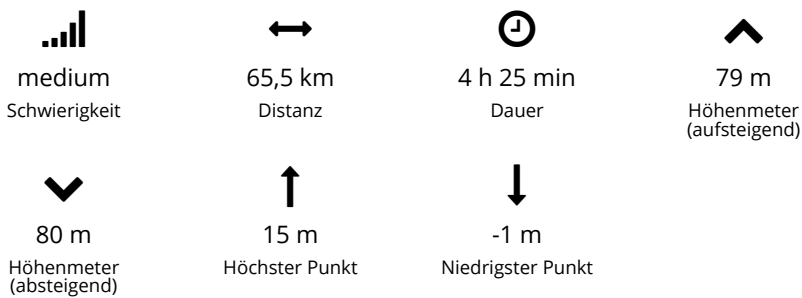
Radtour



Die Rutteler Mühle an der Strecke, Bild: Anja Zervoß Varel - © Bild: Anja Zervoß Varel, Ostfriesland Tourismus



Tourdaten:



Empfohlene Jahreszeiten:

JAN	FEB	MRZ	APR	MAI	JUN
JUL	AUG	SEP	OKT	NOV	DEZ

Bewertungen:

- ★★★★☆ Kondition
- ★★★★★ Erlebnisqualität
- ★★★★★ Panorama

Diese Route führt sie mit dem Rad durch den Wald und über entlegene Pfade. Entlang des Deiches erreichen Sie schließlich das Nordseebad Dangast.

Sie verlassen Varel entlang vieler Felder und fahren vorbei am idyllisch gelegenen Klosterhof Grabstede.

Weiter führt der Weg durch den Urwald Neuenburg, der seit dem 17. Jahrhundert kaum von Menschenhand berührt wurde, so finden Sie hier die charakteristischen, bis zu 800 Jahre alten Eichen. In Neuenburg selbst angekommen, laden gemütliche Lokalitäten zu einer Pause ein, bevor Sie dem ehrwürdigen Neuenburger Schloss einen Besuch abstatten können. Auf der Weiterfahrt Richtung Zetel ist ein kleiner Umweg zur Rutteler Mühle (ca. 3 Kilometer entfernt, siehe Karte) mit Naturkostladen und Café empfehlenswert. Von dort führt die Weiterfahrt über eine ehemalige Bahntrasse in den Ort Zetel. Dann geht es weiter über die Zeteler

Autor:

Ann Kristin Brandes

Organisation:

Ostfriesland Tourismus
<https://www.ostfriesland.travel/>

Marsch zur Petershörner Schleuse und von dort aus am Dangaster Tief vorbei in das Nordseebad Dangast. Durch den Ort und am Deich entlang geht es weiter an den Vareler Hafen und zurück in die Innenstadt. Aufgrund der Länge bietet sich diese Tour insbesondere für E-Bikes an.



QR-Code scannen und diese Seite offline speichern, mit Freunden teilen und mehr.

<https://s.et4.de/1y1Nd>

Startpunkt:

Der Einstieg kann an jedem beliebigen Punkt der Route erfolgen.

Sicherheitshinweise:

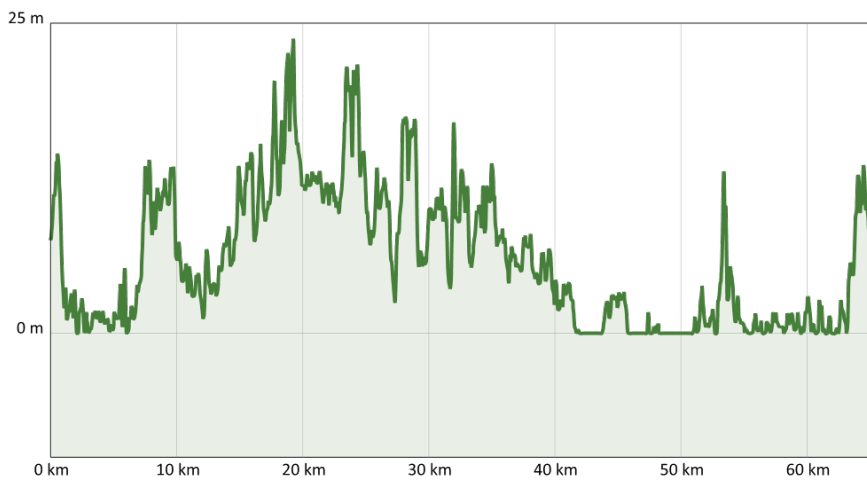
Kleinere Streckenabschnitte sind bei feuchter Witterung ggf. schlecht befahrbar.


Ausrüstung:

Es wird keine spezielle Ausrüstung benötigt für die Route. Für den Notfall kann ein "Pannenset" mit eingepackt werden.

Karte/Karten:

Knotenpunktarten der Stadtmarketing VareL GmbH sind erhältlich in der Touristinformation Dangast 04451-91140.





Pegelhäuschen mit Hannes Tapken.jpg - © www.stoeverfotografie.de, Martin Stoever



Kurhaus Strand - © Unbekannt



Ann Kristin Brandes, Ostfriesland Tourismus



Felder und Höfe entlang der Strecke - © Ann Kristin Brandes, Ostfriesland Tourismus



Spijöök Vareler Hafen - © Ann Kristin Brandes, Ostfriesland Tourismus

