



Zwischenahner Meerweg

Wanderung





Bäume am Zwischenahner Meer - © Ammerland Touristik, Ostfriesland Tourismus




Tourdaten:


medium
Schwierigkeit


12,2 km
Distanz


2 h 56 min
Dauer


5 m
Höhenmeter
(aufsteigend)


5 m
Höhenmeter
(absteigend)


10 m
Höchster Punkt


5 m
Niedrigster Punkt



Empfohlene Jahreszeiten:

JAN	FEB	MRZ	APR	MAI	JUN
JUL	AUG	SEP	OKT	NOV	DEZ

Der Seerundweg rund um das Zwischenahner Meer gehört zu den attraktivsten Wanderwegen in Norddeutschland. Der überwiegend geschotterte Rundkurs ist zwölf Kilometer lang. An vielen Streckenabschnitten bietet sich ein freier Blick auf das Zwischenahner Meer, dem drittgrößten Binnengewässer Niedersachsens.

Das Zwischenahner Meer ist eine natürliche Sehenswürdigkeit, die von zahlreichen Uferstellen betrachtet werden kann. Es entstand vor circa 12.000 Jahren, als der darunterliegende Salzstock einstürzte und die entstandene Mulde voll Grundwasser lief. Mit einer Wasserfläche von 5,5 km² (550 ha) ist das Zwischenahner Meer nach dem Steinhuder Meer und dem Dümmer der drittgrößte Binnensee Niedersachsens. Der Nord-Süd-Durchmesser beträgt 2,8 Kilometer, der Ost-West-Durchmesser etwa zwei Kilometer. Die durchschnittliche Wassertiefe beträgt 3,3 Meter, die tiefste Stelle oberhalb einer

Bewertungen:

- ★★★☆☆ Kondition
- ★★★★☆ Erlebnisqualität
- ★★★★★ Panorama

Autor:

Ammerland Touristik

Organisation:

Ostfriesland Tourismus
<https://www.ostfriesland.travel/>

Faulschlammschicht liegt etwa zwischen 5,5 bis 6 Meter. Für Wandernde bietet der See eine abwechslungsreiche Kulisse. Zahlreiche Ranglistenregatten und Deutsche Meisterschaften verschiedener Bootsklassen finden hier regelmäßig statt. Auch die zwei Fahrgastschiffe der "Weißen Flotte" bieten immer wieder interessante Fotomotive. Per Schiff lässt sich der Wanderweg auch halbieren, da man auf halber Strecke sowohl von Dreibergen als auch von Bad Zwischenahn zum Ausgangsort der Wanderung zurückkehren kann. Auch in kulinarischer Hinsicht bietet der Seerundweg einen bunten Reigen an Verpflegungsmöglichkeiten. Die Palette reicht von den rustikalen Schänken "Spieker" und "Fährkroog" bis zur ausgezeichneten Sterneküche im "Apicius".



QR-Code scannen und diese Seite offline speichern, mit Freunden teilen und mehr.

<https://s.et4.de/rfbRd>

Quelle: outdooractive.com

ID: 3B976A6EDAD25A7CD2901420BEBF56EE

Zuletzt geändert am 25.07.2024, 09:35

Startpunkt:

Bad Zwischenahn/Dreibergen

Zielpunkt:

Bad Zwischenahn/Dreibergen

Wegbeschreibung:

Bei der Wanderung im Uhrzeigersinn sollte das Zwischenahner Meer immer rechts von Ihnen liegen.

Ausrüstung:

Festes Schuhwerk

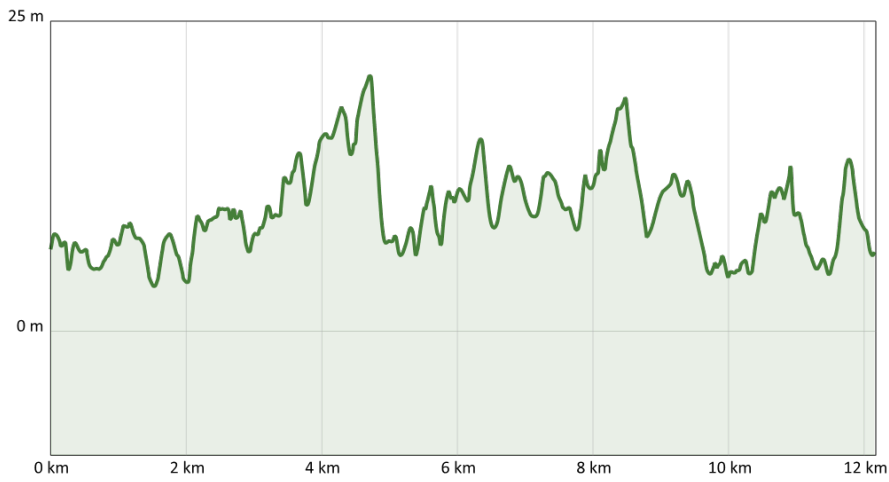
Tipp des Autors:

Gastrotipps: Spieker, Fährkroog, Juister am Zwischenahner Segelclub, Strandcafé, Café zum Fischereihafen

Hörstationen: Zwischenahner Meer, Freilichtmuseum Bad Zwischenahn, Burg zu Elmendorf

Weitere Infos / Links:

Mit der "Weissen Flotte" kann die Laufstrecke halbiert werden.



Weg am Zwischenahner Meer - © Ammerland Touristik, Ostfriesland Tourismus




Rast am Steg in Meyerhausen - © Ammerland Touristik, Tobias Trapp



Bäume am Zwischenahner Meer - © Ammerland Touristik, Ostfriesland Tourismus



Ammerland Touristik, Ostfriesland Tourismus



Bäume am Zwischenahner Meer - © Ammerland Touristik, Ostfriesland Tourismus



Streckenabschnitt - © Ammerland Touristik, Ostfriesland Tourismus



Streckenabschnitt - © Ammerland Touristik, Ostfriesland Tourismus



Einkehrmöglichkeit am Wegesrand - © Ammerland Touristik, Ostfriesland Tourismus



Streckenabschnitt am Meer - © Ammerland Touristik, Ostfriesland Tourismus



Zwischenahner Meer - © Ammerland Touristik, Ostfriesland Tourismus



Zwischenahner Meer - © Ammerland Touristik, Ostfriesland Tourismus

