

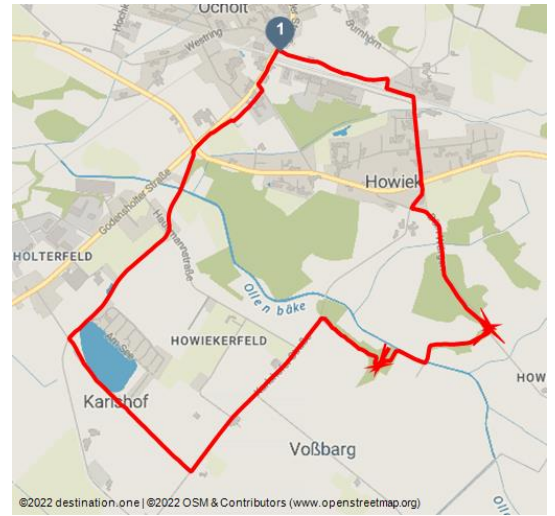


# Howieker Wassermühle

Wanderung



M. Greilich Fotoclub Westerstede, Ostfriesland Tourismus



## Tourdaten:



7,9 km  
Distanz



1 h 53 min  
Dauer



4 m  
Höhenmeter  
(aufsteigend)



4 m  
Höhenmeter  
(absteigend)



5 m  
Höchster Punkt



2 m  
Niedrigster Punkt

## Sehr schöner Rundwanderweg vom Bahnhof in Westerstede-Ocholt zur Wassermühle in Howiek und zurück.

Auf schmalen Weg geht es vorbei am Draisinen-Ostbahnhof (mit Rastplatz) durch ein kleines Waldgebiet und vorbei am Rastplatz "Howieker Inhanger" zur Howieker Wassermühle. Die Howieker Wassermühle wurde 1608 erbaut, und es ranken sich zahlreiche interessante Geschichten um sie. Weiter geht es auf einem schönen schmalen Weg über die Karlsrufer Straße, die zum Teil noch mit den ursprünglichen Klinkern befestigt ist, zum Badesee "Karls Hof". An warmen Tagen tut eine Abkühlung hier einfach gut. Vom Badesee geht der Weg weiter auf der ehemaligen "Pferdebahn". Auf diesem Weg wurde in früheren Jahren der Torf vom Fintlandsmoor zum Bahnhof in Ocholt mittels Loren transportiert. Da diese Loren in den Anfangsjahren des letzten Jahrhunderts noch von Pferden gezogen wurden, heißt dieser Weg bis heute "Pferdebahn". An der Feuerwehr vorbei und hinter der Schule entlang geht es zurück zum Ausgangspunkt am Bahnhof "Westerstede-Ocholt". Dort gibt es ein Café und Einkaufsmöglichkeiten. Die Strecke ist abwechslungsreich und größtenteils bewaldet bzw. führt an Wallhecken entlang. Ein alternativer Startpunkt befindet sich in der Nähe der Wassermühle. Hier gibt es eine kostenlose Parkmöglichkeit an der Ecke Karlsrufer Straße – Up de Höh.



## Autor:

Ammerland Touristik

## Organisation:

Ostfriesland Tourismus  
<https://www.ostfriesland.travel/>



QR-Code scannen und diese Seite offline speichern, mit Freunden teilen und mehr.

<https://s.et4.de/pq1Nd>

### Startpunkt:

Startpunkt: Bahnhof Westerstede-Ocholt (Navianschrift: Westersteder Str. 158, 26655 Westerstede) Kostenlose Parkplätze vorhanden!

### Zielpunkt:

Bahnhof Westerstede-Ocholt

### Sicherheitshinweise:

Keine besondere Sicherheitshinweise nötig.

### Ausrüstung:

Achten Sie auf gutes Schuhwerk und ausreichende Getränke.

### Tipp des Autors:

Direkt an der Howieker Wassermühle befindet sich eine Hörstation. Rufen Sie mit Ihrem Handy die angegebene Telefonnummer an und lassen sich von Ludger Abeln die spannende Geschichte der Wassermühle erzählen. Es lohnt sich!








Marlis Puls, Ostfriesland Tourismus



M. Greilich Fotoclub Westerstede, Ostfriesland Tourismus




M. Greilich Fotoclub Westerstede, Ostfriesland Tourismus




Howieker Wassermühle - © Ammerland Touristik, Marlis Puls



Waldweg Karlshof - © Ammerland Touristik, Marlis Puls



Brücke über Ollenbäke - © Ammerland Touristik, Marlis Puls



M. Greilich Fotoclub Westerstede, Ostfriesland Tourismus



M. Greilich Fotoclub Westerstede, Ostfriesland Tourismus



See Karlshof - © Ammerland Touristik, Marlis Puls



