










# W1 Rund um Wernigerode



Blick über Wernigerode zum Brocken - © Maurice Schwamberger, Harz: Magische Gebirgswelt



## Tourdaten:

 leicht Schwierigkeit	 24,3 km Distanz	 2 h 30 min Dauer	 379 m Höhenmeter (aufsteigend)
 379 m Höhenmeter (absteigend)	 542 m Höchster Punkt	 235 m Niedrigster Punkt	

  
www.volksbank-arena-harz.de

  
POWERED BY VOLKSBANKEN UND RAIFFEISENBANKEN

## Bewertungen:

- ★☆☆☆☆ Kondition
- ★★★★☆ Erlebnisqualität
- ★★★★☆ Panorama

## Empfohlene Jahreszeiten:

JAN	FEB	MRZ	APR	MAI	JUN
JUL	AUG	SEP	OKT	NOV	DEZ

## Die Tour führt durch lichte Mischwälder und enge Täler in die Höhen des Nordharzes.

Leichte Bergtour mit einem längeren Anstieg nach Drei Annen. Danach geht es durchs kalte Tal lange bergab. Entschädigung für die Mühen bieten mehrere Einkehrmöglichkeiten (Abstecher). Technisch und konditionell ist die Tour einfach und ist daher für Familien geeignet.

## Karte/Karten Der Harz für Mountainbiker

Durch die äußerst abwechslungsreiche norddeutsche Mittelgebirgslandschaft führen 74 ausgeschilderte Mountainbike-Rundrouten (Gesamtlänge 2.300 km), die in drei Schwierigkeitsgrade klassifiziert sind. Offizielles Kartenset "Der

## Autor:

VOLKSBANK ARENA HARZ / Zweckvereinbarung Mountainbike-Park Harz / c/o HARZ-Agentur GmbH / Altenauer Str. 55 (OutdoorCenter Harz) / 38678 Clausthal-Zellerfeld / Tel. 05323 982461 / info@volksbank-arena-harz.de / www.volksbank-arena-harz.de / Alle Rechte in Wort und Bild bei © Zweckvereinbarung Mountainbike-Park Harz / HARZ-Agentur GmbH. Jede Veröffentlichung bedarf der Zustimmung der Rechteinhaber.

## Organisation:

Harz: Magische Gebirgswelt  
http://www.harzinfo.de/

Harz für Mountainbiker". Komplette überarbeitete und erweiterte Neuauflage. Das neue Kartenset besteht aus einem Tourbook mit heraustrennbaren Einzelbeschreibungen und Detailkarten der Routen. Dazu gibt es eine topografische Übersichtskarte (1:50.000) auf wetterfestem und strapazierfähigem POLYART-Material.



QR-Code scannen und diese Seite offline speichern, mit Freunden teilen und mehr.

[https://s.et4.de/\\_gzQf](https://s.et4.de/_gzQf)

ISBN 978-3-935806-28-2

Preis 16,80 €

Verlag map solutions, Karlsruhe 2017

### Weitere Infos / Links

Die Volksbank Arena Harz gibt es auch bei YouTube.

Trailer - Mountainbiking im Harz

Die Routen von Ilsenburg und Wernigerode

Quelle: outdooractive.com

ID: 873DF98137D11034AE3858F504A3D736

Zuletzt geändert am 23.01.2024, 09:47

### Startpunkt:

Am Eichberg 1 / Ecke Himmelpforte, 38855 Wernigerode



