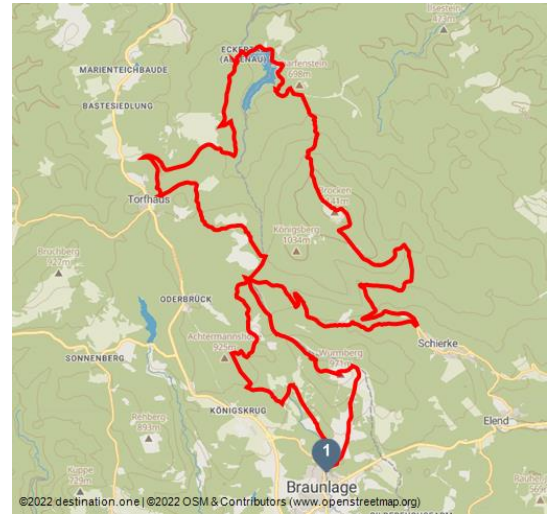











# B4 Gipfelstürmer-Tour Brocken



Aussicht vom Kleinen Brocken zum Brocken - © Maurice Schwamberger, Harz: Magische Gebirgswelt



## Tourdaten:

 schwer Schwierigkeit	 56,8 km Distanz	 6 h Dauer	 1428 m Höhenmeter (aufsteigend)
 1428 m Höhenmeter (absteigend)	 1142 m Höchster Punkt	 528 m Niedrigster Punkt	

  
www.volksbank-arena-harz.de  
**VOLKSBANK ARENA HARZ**  
POWERED BY VOLKSBANKEN UND RAIFFEISENBANKEN

## Bewertungen:

- ★★★★★ Kondition
- ★★☆☆☆ technique
- ★★★★★ Erlebnisqualität
- ★★★★★ Panorama

## Empfohlene Jahreszeiten:

JAN	FEB	MRZ	APR	MAI	JUN
JUL	AUG	SEP	OKT	NOV	DEZ

## Die anstrengende Tagestour führt in die höchsten Lagen des Harzes.

Die Berg-Tal-Tour führt von Braunlage über den Wurmberg zum Brocken bis zur Eckertalsperre. Von dort gehts über Torfhaus an der Achtermannshöhe (Abstecher zu Fuß) vorbei wieder zum Ausgangspunkt. Die Route beinhaltet steile Anstiege auf Asphalt und eine grobe Abfahrt vom Brocken auf einem Plattenweg. Im Bereich des Brockens sind häufig viele Wanderer anzutreffen, deswegen möglichst früh starten.

## Karte/Karten Der Harz für Mountainbiker

Durch die äußerst abwechslungsreiche norddeutsche Mittelgebirgslandschaft führen 74 ausgeschilderte Mountainbike-Rundrouten (Gesamtlänge 2.300 km),

## Autor:

VOLKSBANK ARENA HARZ / Zweckvereinbarung Mountainbike-Park Harz / c/o HARZ-Agentur GmbH / Altenauer Str. 55 (OutdoorCenter Harz) / 38678 Clausthal-Zellerfeld / Tel. 05323 982461 / info@volksbank-arena-harz.de / www.volksbank-arena-harz.de / Alle Rechte in Wort und Bild bei © Zweckvereinbarung Mountainbike-Park Harz / HARZ-Agentur GmbH. Jede Veröffentlichung bedarf der Zustimmung der Rechteinhaber.

## Organisation:

Harz: Magische Gebirgswelt  
http://www.harzinfo.de/

die in drei Schwierigkeitsgrade klassifiziert sind. Offizielles Kartenset "Der Harz für Mountainbiker". Komplett überarbeitete und erweiterte Neuauflage. Das neue Kartenset besteht aus einem Tourbook mit heraustrennbaren Einzelbeschreibungen und Detailkarten der Routen. Dazu gibt es eine topografische Übersichtskarte (1:50.000) auf wetterfestem und strapazierfähigem POLYART-Material.



QR-Code scannen und diese Seite offline speichern, mit Freunden teilen und mehr.

<https://s.et4.de/MjzQf>

ISBN 978-3-935806-28-2

Preis 16,80 €

Verlag map solutions, Karlsruhe 2017

### Weitere Infos / Links

Die Volksbank Arena Harz gibt es auch bei YouTube.

Trailer - Mountainbiking im Harz

### Startpunkt:

Am Amtsweg / Parkplatz, 38700 Braunlage. Einstieg auch in Schierke möglich.



Quelle: outdooractive.com

ID: A1EE290D4D118EB17B01783F7CDBBB54

Zuletzt geändert am 09.12.2023, 10:07



Blick vom Wurmberg auf Braunlage - © Maurice Schwamberger, Harz: Magische Gebirgswelt



Eckerstausee - © Maurice Schwamberger, Harz: Magische Gebirgswelt



Blick von der Achtermannshöhe über die südlichen Berglagen - © Maurice Schwamberger, Harz: Magische Gebirgswelt

